№ 22
(569)

9 июня 2017 г.
Часть IV

ИНФОРМАЦИОННЫЙ ВЕСТНИК ОРЕХОВО-ЗУЕВСКОГО РАЙОНА

РОССИЙСКАЯ ФЕДЕРАЦИЯ
ОРЕХОВО-ЗУЕВСКИЙ РАЙОН, МОСКОВСКАЯ ОБЛАСТЬ
СОВЕТ ДЕПУТАТОВ ОРЕХОВО-ЗУЕВСКОГО
МУНИЦИПАЛЬНОГО РАЙОНА

Р Е Ш Е Н И Е

Об утверждении генерального плана
сельского поселения Новинское
Орехово-Зуевского муниципального района
Московской области

В соответствии с Градостроительным кодексом РФ, Федеральным законом от 06.10.2003 г. № 131-ФЗ «Об общих принципах организации местного самоуправления в Российской Федерации», Законом Московской области от 24.07.2014 г. № 107/2014-ОЗ «О наделении органов местного самоуправления муниципальных образований Московской области отдельными государственными полномочиями Московской области», Законом Московской области от 07.03.2007 № 36/2007-ОЗ «О генеральном плане развития Московской области», на основании Устава муниципального образования «Орехово-Зуевский муниципальный район Московской области», Устава муниципального образования «Сельское поселение Новинское Орехово-Зуевского муниципального района Московской области», на основании заключения от 16.02.2017 г. о результатах проведения публичных слушаний по Проекту генерального плана сельского поселения Новинское Орехово-Зуевского муниципального района Московской области, решения Градостроительного совета Московской области от 18.04.2017 № 15, Совет депутатов Орехово-Зуевского муниципального района

Р Е Ш И Л :

1. Утвердить генеральный план сельского поселения Новинское Орехово-Зуевского муниципального района Московской области (приложение).
2. В составе генерального плана сельского поселения Новинское Орехово-Зуевского муниципального района Московской области утвердить границы населенных пунктов, исключающие территории с наложением земель Лесного фонда, с учетом возможности внесения изменений в генеральный план сельского поселения Новинское Орехово-Зуевского муниципального района Московской области по несогласованным вопросам в части границ населенных пунктов.
3. Опубликовать настоящее решение в «Информационном Вестнике Орехово-Зуевского района» и разместить на официальном сайте Орехово-Зуевского муниципального района в сети «Интернет».
4. Контроль за исполнением настоящего решения возложить на председателя Совета депутатов Орехово-Зуевского муниципального района. Филиппова О.Г.

Председатель Совета депутатов
Орехово-Зуевского муниципального района
О.Г. Филиппов

Принято решением Совета депутатов
Орехово-Зуевского муниципального района
от 02.06.2017 г. № 52/10

Глава Орехово-Зуевского
муниципального района
Б.В. Егоров

ГЕНЕРАЛЬНЫЙ ПЛАН СЕЛЬСКОГО ПОСЕЛЕНИЯ НОВИНСКОЕ ОРЕХОВО-ЗУЕВСКОГО МУНИЦИПАЛЬНОГО РАЙОНА МОСКОВСКОЙ ОБЛАСТИ
Карта планируемого размещения объектов местного значения сельского поселения

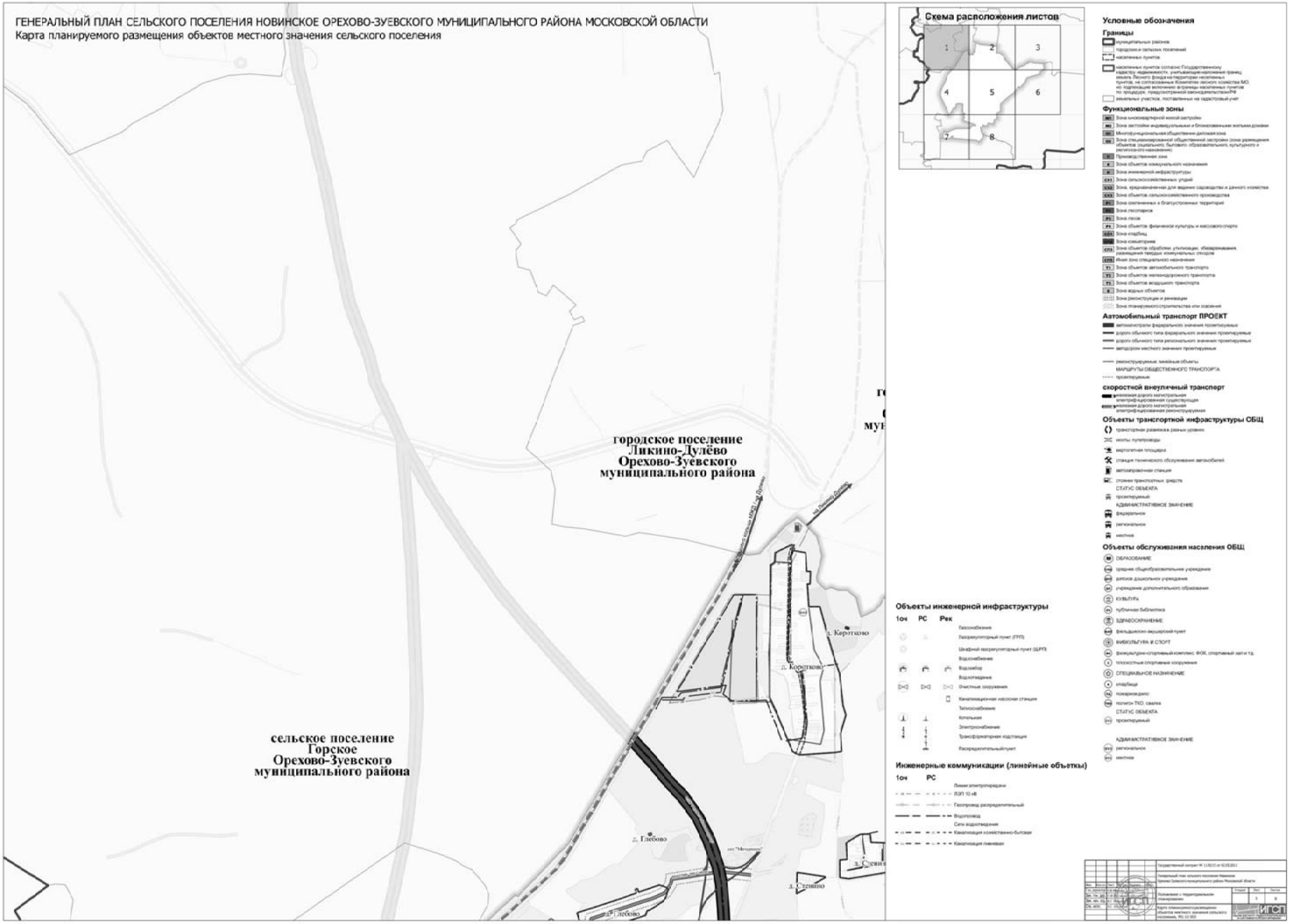

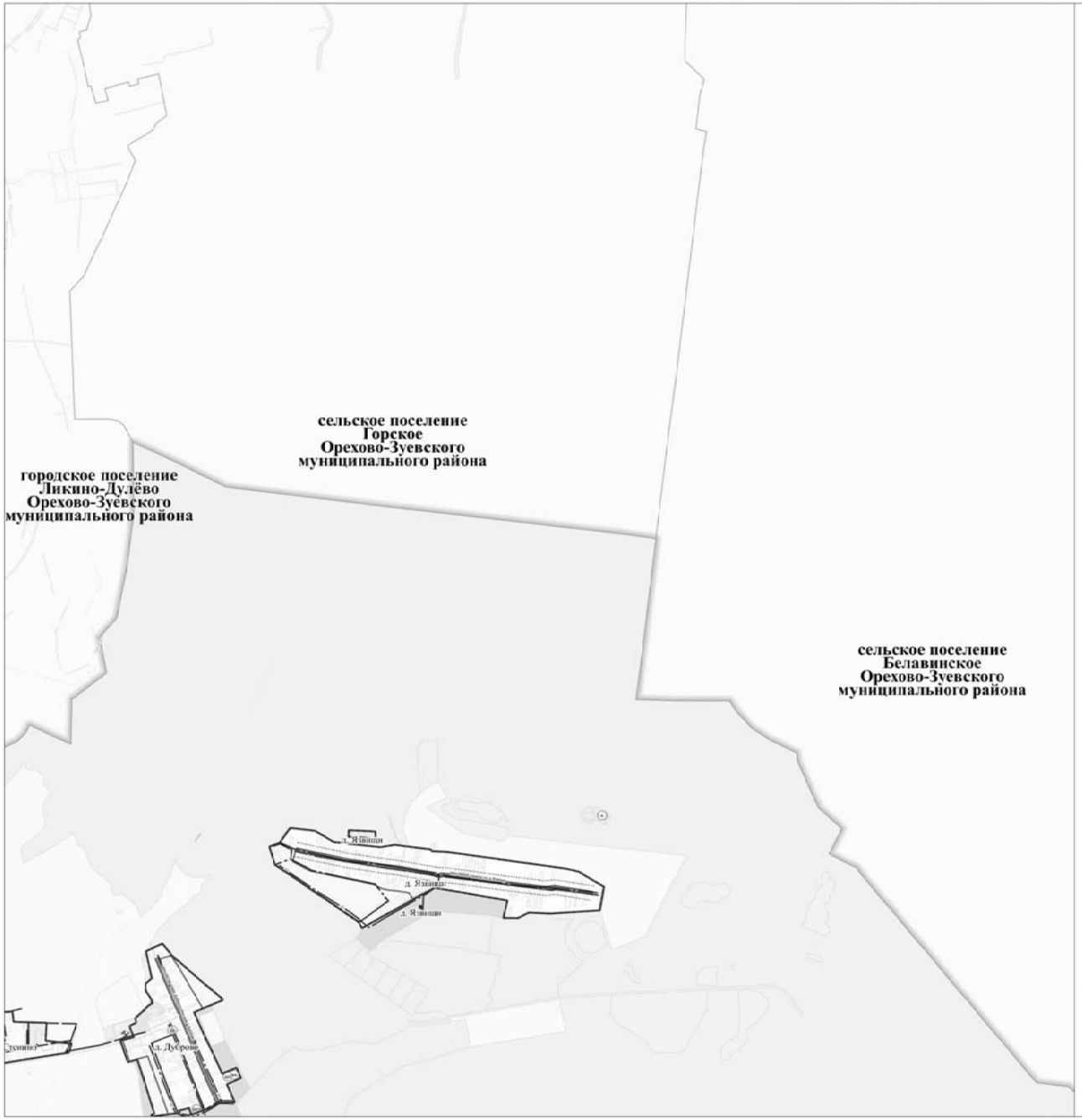

Условные обозначения

Границы

- муниципальных районов
- городских и сельских поселений
- населенных пунктов
- населенных пунктов согласно Государственному кадастру недвижимости, учитывающие наложения границ земель лесного фонда на территории населенных пунктов, не согласованные Комитетом лесного хозяйства МО, но подлежащие включению в границы населенных пунктов по процедурам, предусмотренной законодательством РФ
- земельных участков, поставленных на кадастровый учет

Функциональные зоны

- ЖЗ — Зона многоквартирной жилой застройки
- ЖЗ — Зона застройки индивидуальными и блокированными жилыми домами
- ОЗ — Многофункциональная общественно-деловая зона
- ОЗ — Зона специализированной общественной застройки (зона размещения объектов социального, бытового, образовательного, культурного и религиозного назначения)
- П — Производственная зона
- К — Зона объектов коммунального назначения
- И — Зона инженерной инфраструктуры
- СХЗ — Зона сельскохозяйственных угодий
- СХЗ — Зона, предназначенная для ведения садоводства и дачного хозяйства
- СХЗ — Зона объектов сельскохозяйственного производства
- РЗ — Зона озелененных и благоустроенных территорий
- РЗ — Зона лесопарков
- РЗ — Зона лесов
- РК — Зона объектов физической культуры и массового спорта
- СПЗ — Зона кладбищ
- СПЗ — Зона крематориев
- СПЗ — Зона объектов обработки, утилизации, обезвреживания, размещения твердых коммунальных отходов
- СНЗ — Иная зона специального назначения
- Т1 — Зона объектов автомобильного транспорта
- Т2 — Зона объектов железнодорожного транспорта
- Т3 — Зона объектов воздушного транспорта
- В — Зона водных объектов
- Зона реконструкции и реновации
- Зона планируемого строительства или освоения

Автомобильный транспорт ПРОЕКТ

- автомагистрали федерального значения проектируемые
- дороги обычного типа федерального значения проектируемые
- дороги обычного типа регионального значения проектируемые
- автодороги местного значения проектируемые

- реконструируемые линейные объекты
- МАРШРУТЫ ОБЩЕСТВЕННОГО ТРАНСПОРТА
- проектируемые

скоростной внеуличный транспорт

- железная дорога магистральная электрифицированная существующая
- железная дорога магистральная электрифицированная реконструируемая

Объекты транспортной инфраструктуры СБЩ

- транспортная развязка в разных уровнях
- мосты путепроводы
- вертолетная площадка
- станция технического обслуживания автомобилей
- автозаправочная станция
- стоянки транспортных средств

СТАТУС ОБЪЕКТА
- проектируемый

АДМИНИСТРАТИВНОЕ ЗНАЧЕНИЕ
- федеральное
- региональное
- местное

Объекты обслуживания населения ОБЩ

- ОБРАЗОВАНИЕ
- средние общеобразовательные учреждения
- детское дошкольное учреждение
- учреждение дополнительного образования
- КУЛЬТУРА
- публичная библиотека
- ЗДРАВООХРАНЕНИЕ
- фельдшерско-акушерский пункт
- ФИЗКУЛЬТУРА И СПОРТ
- физкультурно-спортивный комплекс ФОК, спортивный зал и т.д.
- плоскостные спортивные сооружения
- СПЕЦИАЛЬНОЕ НАЗНАЧЕНИЕ
- кладбища
- пожарное депо
- полигон ТКО: свалка

СТАТУС ОБЪЕКТА
- проектируемый

АДМИНИСТРАТИВНОЕ ЗНАЧЕНИЕ
- региональное
- местное

Объекты инженерной инфраструктуры

1оч	РС	Рек	
			Газоснабжение
			Газорегуляторный пункт (ГРП)
			Шкафной газорегуляторный пункт (ШРП)
			Водоснабжение
			Водозабор
			Водоотведение
			Очистные сооружения
			Канализационная насосная станция
			Теплоснабжение
			Котельная
			Электроснабжение
			Трансформаторная подстанция
			Распределительный пункт

Инженерные коммуникации (линейные объекты)

1оч	РС	
		Линии электропередачи
		ЛЭП 10 кВ
		Газопровод распределительный
		Водопровод
		Сети водоотведения
		Канализация хозяйственно-бытовая
		Канализация ливневая

| | | |

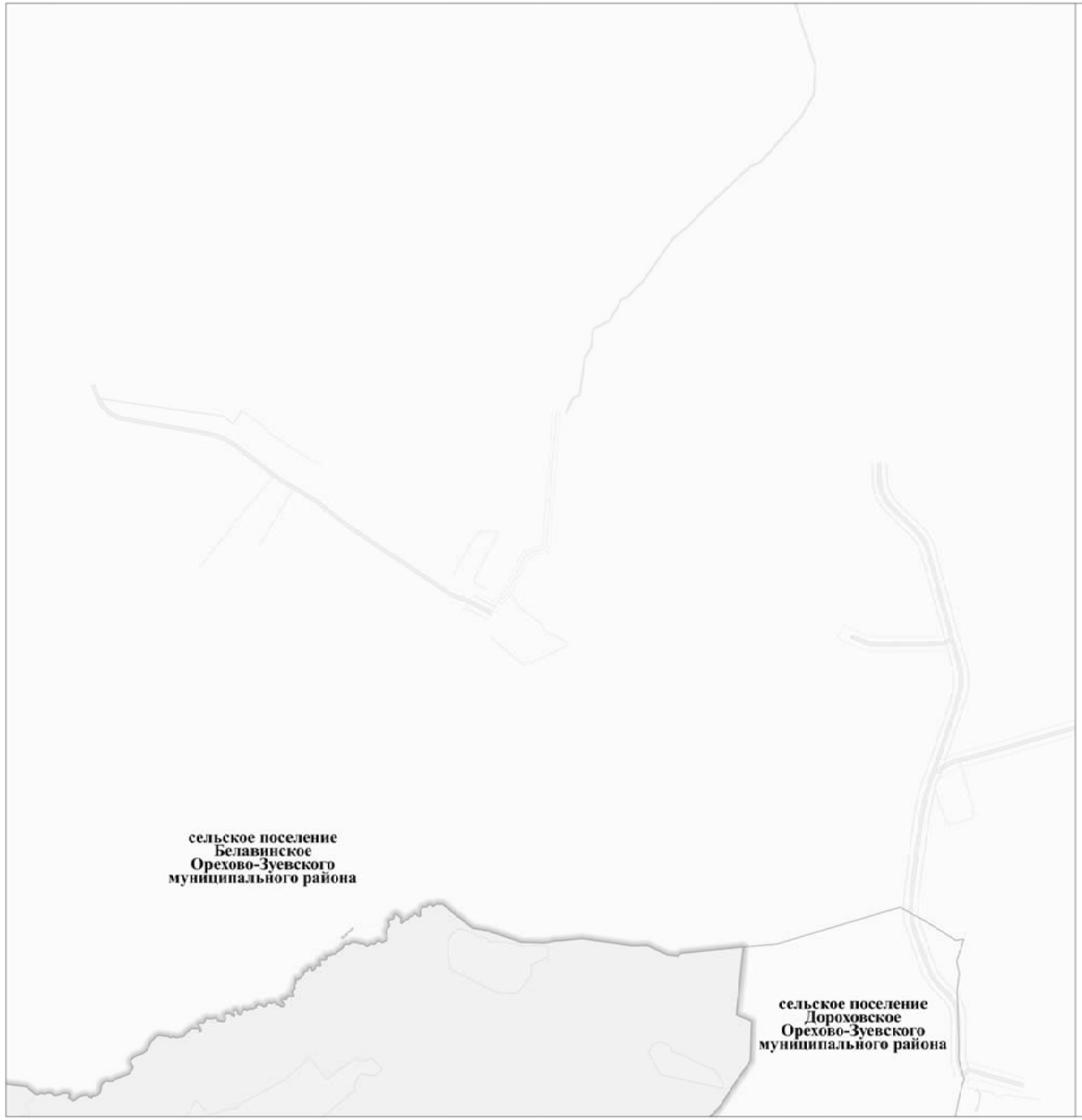

Условные обозначения

Границы

- муниципальных районов
- городских и сельских поселений
- населенных пунктов
- населенных пунктов согласно Государственному кадастру недвижимости, учитывающим наложенные границы земель Лесного фонда на территории населенных пунктов, не согласованные Комитетом лесного хозяйства МО, но подлежащие включению в границы населенных пунктов по прокурору, Роскадастром и законодательством РФ
- земельных участков, поставленных на кадастровый учет

Функциональные зоны

- Ж1 Зона многоквартирной жилой застройки
- Ж2 Зона застройки индивидуальными и блокированными жилыми домами
- ОД Многофункциональная общественно-деловая зона
- ОС Зона специализированной общественной застройки (зона размещения объектов социального, бытового, образовательного, культурного и религиозного назначения)
- П1 Производственная зона
- К Зона объектов коммунального назначения
- И Зона инженерной инфраструктуры
- СХ1 Зона сельскохозяйственных угодий
- СХ2 Зона, предназначенная для ведения садоводства и дачного хозяйства
- СХ3 Зона объектов сельскохозяйственного производства
- Р1 Зона озелененных и благоустроенных территорий
- Р2 Зона лесопарков
- Р3 Зона лесов
- Р4 Зона объектов физической культуры и массового спорта
- СН Зона кладбищ
- Зона курортная
- СП3 Зона объектов обработки, утилизации, обезвреживания размещения твердых коммунальных отходов
- СН8 Иная зона специального назначения
- Т1 Зона объектов автомобильного транспорта
- Т2 Зона объектов железнодорожного транспорта
- Т3 Зона объектов воздушного транспорта
- В Зона водных объектов
- Зона реконструкции и реновации
- Зона планируемого строительства или освоения

Автомобильный транспорт ПРОЕКТ

- автомагистрали федерального значения проектируемые
- дороги обычного типа федерального значения проектируемые
- дороги обычного типа регионального значения проектируемые
- автодороги местного значения проектируемые
- реконструируемые линейные объекты
- МАРШРУТЫ ОБЩЕСТВЕННОГО ТРАНСПОРТА
- проектируемые

скоростной внеуличный транспорт

- железная дорога магистральная электрифицированная существующая
- железная дорога магистральная электрифицированная реконструируемая

Объекты транспортной инфраструктуры ОБЩ

- транспортная развязка в разных уровнях
- мосты путепроводы
- вертолетная площадка
- станция технического обслуживания автомобилей
- автозаправочная станция
- стоянки транспортных средств
- СТАТУС ОБЪЕКТА
- проектируемый
- АДМИНИСТРАТИВНОЕ ЗНАЧЕНИЕ
- федеральное
- региональное
- местное

Объекты обслуживания населения ОБЩ

- ОБ образование
- СОШ средние общеобразовательные учреждения
- ДОУ детские дошкольные учреждения
- ДО учреждения дополнительного образования
- КУ культура
- БИБ публичная библиотека
- ЗДР здравоохранение
- ФАП фельдшерско-акушерский пункт
- ФК физкультура и спорт
- ФОК физкультурно-спортивный комплекс: ФОК, спортивный зал и т.д.
- плоскостные спортивные сооружения
- СО специальное назначение
- К кладбища
- ПЖ пожарное депо
- ТКО полигон ТКО, свалка
- СТАТУС ОБЪЕКТА
- ПРО проектируемый
- АДМИНИСТРАТИВНОЕ ЗНАЧЕНИЕ
- РЕГ1 региональное
- РЕГ2 местное

Объекты инженерной инфраструктуры

1оч	РС	Рек	
			Газоснабжение
			Газорегуляторный пункт (ГРП)
			Шкафной газорегуляторный пункт (ШРП)
			Водоснабжение
			Водозабор
			Водоотведение
			Очистные сооружения
			Канализационная насосная станция
			Теплоснабжение
			Котельная
			Электроснабжение
			Трансформаторная подстанция
			Распределительный пункт

Инженерные коммуникации (линейные объекты)

1оч	РС	
		Линии электропередачи
		ВЭП 10 кВ
		Газопровод распределительный
		Водопровод
		Сети водоотведения
		Канализация хозяйственно-бытовая
		Канализация ливневая

| | | |

Условные обозначения
Границы
Функциональные зоны
Автомобильный транспорт ПРОЕКТ
скоростной внеуличный транспорт
Объекты транспортной инфраструктуры ОБЩ
Объекты обслуживания населения ОБЩ
Схема расположения листов
Объекты инженерной инфраструктуры
Инженерные коммуникации (линейные объекты)
сельское поселение
Давыдовское
Орехово-Зуевского
муниципального района

Условные обозначения

Границы

- муниципальных районов
- городских и сельских поселений
- населенных пунктов
- населенных пунктов согласно Государственному кадастру недвижимости, учитывающая населенные границы земель, Лесного фонда на территории населенных пунктов, не согласованные Комитетом лесного хозяйства МО, но подлежащие включению в границы населенных пунктов по процедуре, предусмотренной законодательством РФ
- земельных участков, поставленных на кадастровый учет

Функциональные зоны

- Ж1 Зона многоквартирной жилой застройки
- Ж2 Зона застройки индивидуальными и блокированными жилыми домами
- ОД Многофункциональная общественно-деловая зона
- ОС Зона специализированной общественной застройки (зона размещения объектов социального, бытового, образовательного, культурного и религиозного назначения)
- П1 Производственная зона
- К Зона объектов коммунального назначения
- И Зона инженерной инфраструктуры
- СХ1 Зона сельскохозяйственных угодий
- СХ2 Зона, предназначенная для ведения садоводства и дачного хозяйства
- СХ3 Зона объектов сельскохозяйственного производства
- Р1 Зона озелененных и благоустроенных территорий
- Р2 Зона лесопарков
- Р3 Зона лесов
- Р4 Зона объектов физической культуры и массового спорта
- СН Зона кладбищ
- Зона камеральная
- СП3 Зона объектов обработки, утилизации, обезвреживания размещения твердых коммунальных отходов
- СН8 Иная зона специального назначения
- Т1 Зона объектов автомобильного транспорта
- Т2 Зона объектов железнодорожного транспорта
- Т3 Зона объектов воздушного транспорта
- В Зона водных объектов
- Зона реконструкции и реновации
- Зона планируемого строительства или освоения

Автомобильный транспорт ПРОЕКТ

- автомагистрали федерального значения проектируемые
- дороги обычного типа федерального значения проектируемые
- дороги обычного типа регионального значения проектируемые
- автодороги местного значения проектируемые
- реконструируемые линейные объекты
- МАРШРУТЫ ОБЩЕСТВЕННОГО ТРАНСПОРТА
- проектируемые

скоростной внеуличный транспорт

- железная дорога магистральная электрифицированная существующая
- железная дорога магистральная электрифицированная реконструируемая

Объекты транспортной инфраструктуры ОБЩ

- транспортная развязка в разных уровнях
- мосты путепроводы
- вертолетная площадка
- станция технического обслуживания автомобилей
- автозаправочная станция
- стоянки транспортных средств
- СТАТУС ОБЪЕКТА
- проектируемый
- АДМИНИСТРАТИВНОЕ ЗНАЧЕНИЕ
- федеральное
- региональное
- местное

Объекты обслуживания населения ОБЩ

- ОБРАЗОВАНИЕ
- средние общеобразовательные учреждения
- детские дошкольные учреждения
- учреждения дополнительного образования
- КУЛЬТУРА
- публичная библиотека
- ЗДРАВООХРАНЕНИЕ
- фельдшерско-акушерский пункт
- ФИЗКУЛЬТУРА И СПОРТ
- физкультурно-спортивный комплекс ФОК, спортивный зал и т.д.
- плоскостные спортивные сооружения
- СПЕЦИАЛЬНОЕ НАЗНАЧЕНИЕ
- кладбища
- пожарное депо
- полигон ТКО, свалка
- СТАТУС ОБЪЕКТА
- проектируемый
- АДМИНИСТРАТИВНОЕ ЗНАЧЕНИЕ
- региональное
- местное

Объекты инженерной инфраструктуры

1оч	РС	Рек	
			Газоснабжение
			Газорегуляторный пункт (ГРП)
			Шкафной газорегуляторный пункт (ШРП)
			Водоснабжение
			Водозабор
			Водоотведение
			Очистные сооружения
			Канализационная насосная станция
			Теплоснабжение
			Котельная
			Электроснабжение
			Трансформаторная подстанция
			Распределительный пункт

Инженерные коммуникации (линейные объекты)

1оч	РС	
		Линии электропередачи
		ВЭП 10 кВ
		Газопровод распределительный
		Водопровод
		Сети водоотведения
		Канализация хозяйственно-бытовая
		Канализация ливневая

| | | |

Условные обозначения

Границы

- муниципальных районов
- городских и сельских поселений
- населенных пунктов
- населенных пунктов согласно Государственному кадастру недвижимости, учитывающие наложения границ земель Лесного фонда на территории населенных пунктов, не согласованных Комитетом лесного хозяйства МО, но подлежащие включению в границы населенных пунктов по процедурам, предусмотренным законодательством РФ
- земельных участков, поставленных на кадастровый учет

Функциональные зоны

- Ж1 Зона многоквартирной жилой застройки
- Ж2 Зона застройки индивидуальными и блокированными жилыми домами
- ОД Многофункциональная общественно-деловая зона
- ОС Зона специализированной общественной застройки (зона размещения объектов социального, бытового, образовательного, культурного и религиозного назначения)
- П1 Производственная зона
- К Зона объектов коммунального назначения
- И Зона инженерной инфраструктуры
- СХ1 Зона сельскохозяйственных угодий
- СХ2 Зона, предназначенная для ведения садоводства и дачного хозяйства
- СХ3 Зона объектов сельскохозяйственного производства
- Р1 Зона озелененных и благоустроенных территорий
- Р1Л Зона лесопарков
- Р2 Зона лесов
- Р4 Зона объектов физической культуры и массового спорта
- СН1 Зона кладбищ
- СН2 Зона крематориев
- СП3 Зона объектов обработки, утилизации, обезвреживания, размещения твердых коммунальных отходов
- СПЗ Иная зона специального назначения
- Т1 Зона объектов автомобильного транспорта
- Т2 Зона объектов железнодорожного транспорта
- Т3 Зона объектов воздушного транспорта
- В Зона водных объектов
- Зона реконструкции и реновации
- Зона планируемого строительства или освоения

Автомобильный транспорт ПРОЕКТ

- автомагистрали федерального значения проектируемые
- дороги обычного типа федерального значения проектируемые
- дороги обычного типа регионального значения проектируемые
- автодороги местного значения проектируемые
- реконструируемые линейные объекты

МАРШРУТЫ ОБЩЕСТВЕННОГО ТРАНСПОРТА

- проектируемые

скоростной внеуличный трансперт

- железная дорога магистральная электрифицированная существующая
- железная дорога магистральная электрифицированная реконструируемая

Объекты транспортной инфраструктуры ОБЩ

- транспортная развязка в разных уровнях
- ДОС мосты путепроводы
- вертолетная площадка
- станция технического обслуживания автомобилей
- автозаправочная станция
- стоянки транспортных средств

СТАТУС ОБЪЕКТА

- проектируемый

АДМИНИСТРАТИВНОЕ ЗНАЧЕНИЕ

- федеральное
- региональное
- местное

Объекты обслуживания населения ОБЩ

- ОБ ОБРАЗОВАНИЕ
- СОШ средние общеобразовательные учреждения
- ДОУ детское дошкольное учреждение
- ДО учреждение дополнительного образования
- КУЛЬТУРА
- БИБ публичная библиотека
- ЗДРАВООХРАНЕНИЕ
- ФАП фельдшерско-акушерский пункт
- ФИЗКУЛЬТУРА И СПОРТ
- ФОК физкультурно-спортивный комплекс ФОК, спортивный залы и тд.
- СС плоскостные спортивные сооружения
- СПЕЦИАЛЬНОЕ НАЗНАЧЕНИЕ
- КЛ кладбища
- ПД пожарное депо
- ТКО полигон ТКО, свалка

СТАТУС ОБЪЕКТА

- ПРО проектируемый

АДМИНИСТРАТИВНОЕ ЗНАЧЕНИЕ

- РЕГ региональное
- МЕС местное

Объекты инженерной инфраструктуры

1оч РС Рек

- Газоснабжение
- Газорегуляторный пункт (ГРП)
- Шкафной газорегуляторный пункт (ШРП)
- Водоснабжение
- Водозабор
- Водоотведение
- Очистные сооружения
- Канализационная насосная станция
- Теплоснабжение
- Котельная
- Электроснабжение
- Трансформаторная подстанция
- Распределительный пункт

Инженерные коммуникации (линейные объекты)

1оч РС

- Линия электропередачи
- ЛЭП 10 кВ
- Газопровод распределительный
- Водопровод
- Сети водоотведения
- Канализация хозяйственно-бытовая
- Канализация ливневая

| | | |

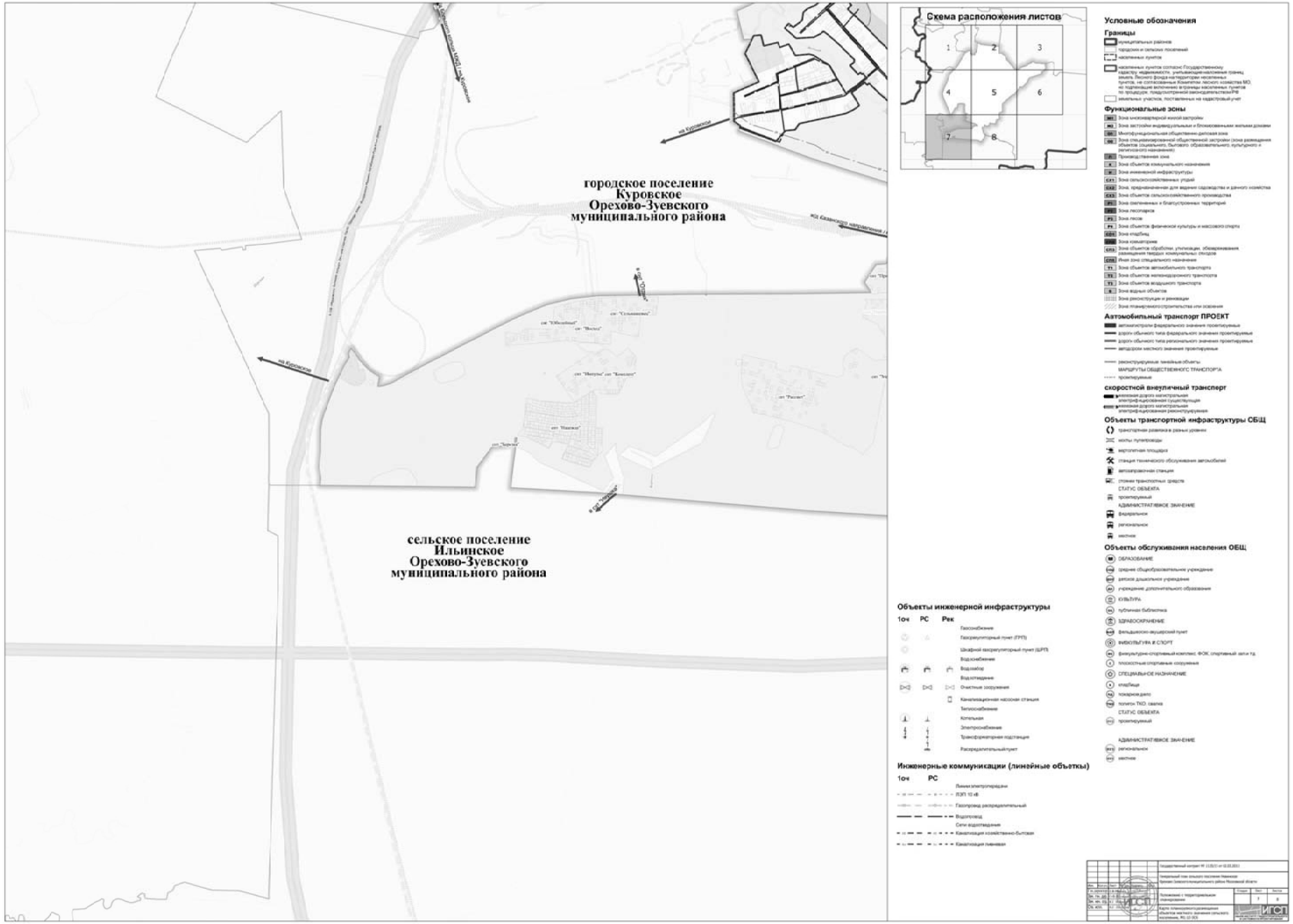
городское поселение
Куровское
Орехово-Зуевского
муниципального района
сельское поселение
Ильинское
Орехово-Зуевского
муниципального района
на Куровское
Схема расположения листов
1
2
3
4
5
6
7
8
Условные обозначения
Границы
муниципальных районов
городских и сельских поселений
населенных пунктов
населенных пунктов согласно Государственному кадастру недвижимости, учитывающая населенные границы земель, не согласованные Комитетом лесного хозяйства МО, но подлежащие включению в границы населенных пунктов по процедуре, предусмотренной законодательством РФ
земельных участков, поставленных на кадастровый учет
Функциональные зоны
Зона многоквартирной жилой застройки
Зона застройки индивидуальными и блокированными жилыми домами
Многофункциональная общественно-деловая зона
Зона специализированной общественной застройки (зона размещения объектов социального, бытового, образовательного, культурного и религиозного назначения)
Производственная зона
Зона объектов коммунального назначения
Зона инженерной инфраструктуры
Зона сельскохозяйственных угодий
Зона, предназначенная для ведения садоводства и дачного хозяйства
Зона объектов сельскохозяйственного производства
Зона озелененных и благоустроенных территорий
Зона лесопарков
Зона лесов
Зона объектов физической культуры и массового спорта
Зона кладбищ
Зона кемпингов
Зона объектов обработки, утилизации, обезвреживания размещения твердых коммунальных отходов
Иная зона специального назначения
Зона объектов автомобильного транспорта
Зона объектов железнодорожного транспорта
Зона объектов воздушного транспорта
Зона водных объектов
Зона реконструкции и реновации
Зона планируемого строительства или освоения
Автомобильный транспорт ПРОЕКТ
автомагистрали федерального значения проектируемые
дороги обычного типа федерального значения проектируемые
дороги обычного типа регионального значения проектируемые
автодороги местного значения проектируемые
реконструируемые линейные объекты
МАРШРУТЫ ОБЩЕСТВЕННОГО ТРАНСПОРТА
проектируемые
скоростной внеуличный транспорт
линейная дорога магистральная электрифицированная существующая
линейная дорога магистральная электрифицированная реконструируемая
Объекты транспортной инфраструктуры ОБЩ
транспортная развязка в разных уровнях
мосты путепроводы
вертолетная площадка
станция технического обслуживания автомобилей
автозаправочная станция
стоянки транспортных средств
СТАТУС ОБЪЕКТА
проектируемый
АДМИНИСТРАТИВНОЕ ЗНАЧЕНИЕ
федеральное
региональное
местное
Объекты обслуживания населения ОБЩ
ОБРАЗОВАНИЕ
средние общеобразовательные учреждения
детские дошкольные учреждения
учреждения дополнительного образования
КУЛЬТУРА
публичная библиотека
ЗДРАВООХРАНЕНИЕ
фельдшерско-акушерский пункт
ФИЗКУЛЬТУРА И СПОРТ
физкультурно-спортивный комплекс ФОК, спортивный зал и т.д.
плоскостные спортивные сооружения
СПЕЦИАЛЬНОЕ НАЗНАЧЕНИЕ
кладбища
пожарное депо
полигон ТКО, свалка
СТАТУС ОБЪЕКТА
проектируемый
АДМИНИСТРАТИВНОЕ ЗНАЧЕНИЕ
региональное
местное
Объекты инженерной инфраструктуры
1оч
РС
Рек
Газоснабжение
Газорегуляторный пункт (ГРП)
Шкафной газорегуляторный пункт (ШРП)
Водоснабжение
Водозабор
Водоотведение
Очистные сооружения
Канализационная насосная станция
Теплоснабжение
Котельная
Электроснабжение
Трансформаторная подстанция
Распределительный пункт
Инженерные коммуникации (линейные объекты)
1оч
РС
Линии электропередачи
ВЭП 10 кВ
Газопровод распределительный
Водопровод
Сети водоотведения
Канализация хозяйственно-бытовая
Канализация ливневая

Условные обозначения
Границы
Функциональные зоны
Схема расположения листов
Автомобильный транспорт ПРОЕКТ
Объекты транспортной инфраструктуры ОБЩ
скоростной внеуличный транспорт
Объекты обслуживания населения ОБЩ
Объекты инженерной инфраструктуры
Инженерные коммуникации (линейные объекты)
ИГОП
селькое поселение
Дороховское
Орехово-Зуевского
муниципального района
селькое поселение
Ильинское
Орехово-Зуевского
муниципального района

ГЕНЕРАЛЬНЫЙ ПЛАН СЕЛЬСКОГО ПОСЕЛЕНИЯ НОВИНСКОЕ ОРЕХОВО-ЗУЕВСКОГО МУНИЦИПАЛЬНОГО РАЙОНА МОСКОВСКОЙ ОБЛАСТИ
Карта границ населенных пунктов, входящих в состав сельского поселения

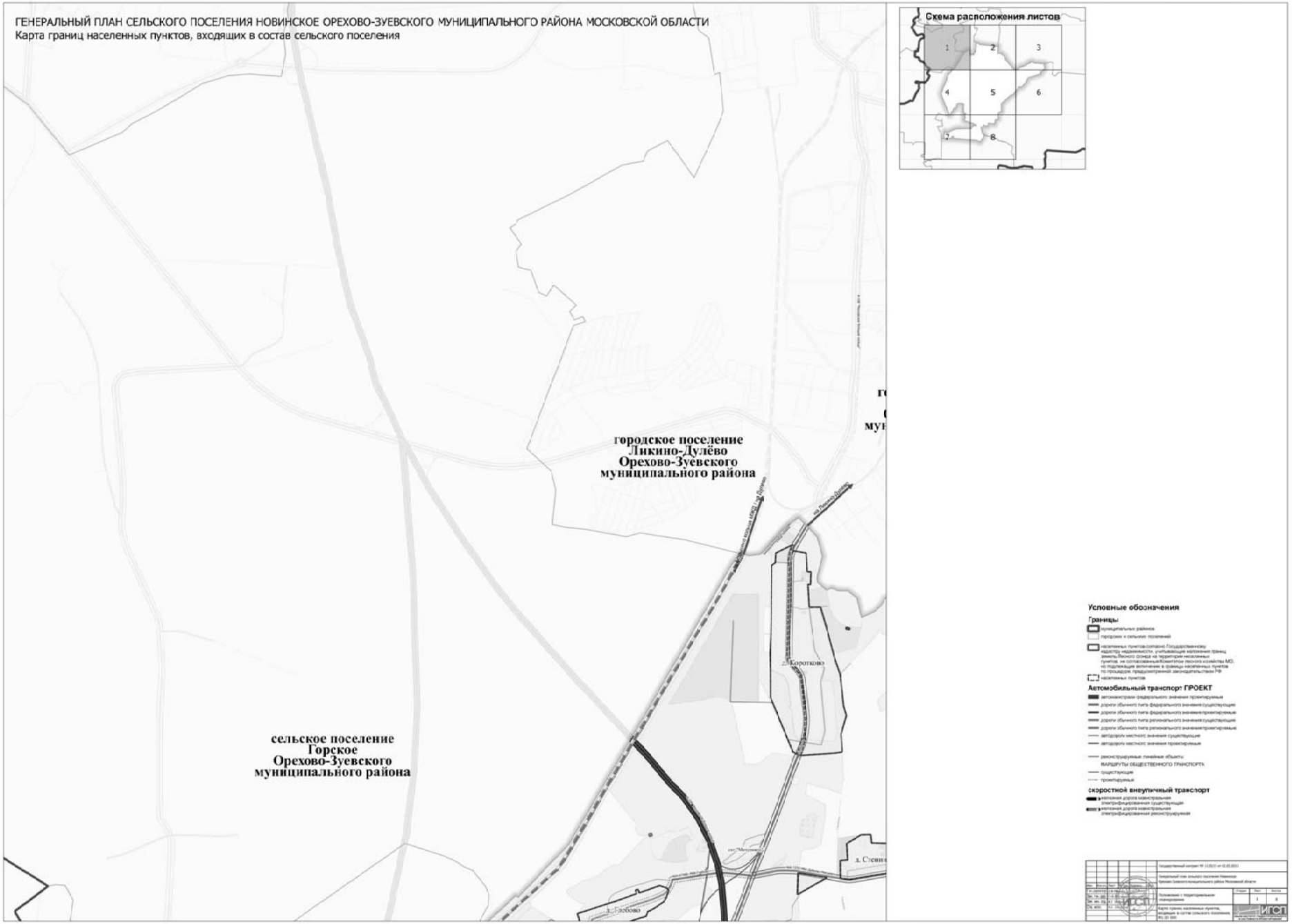

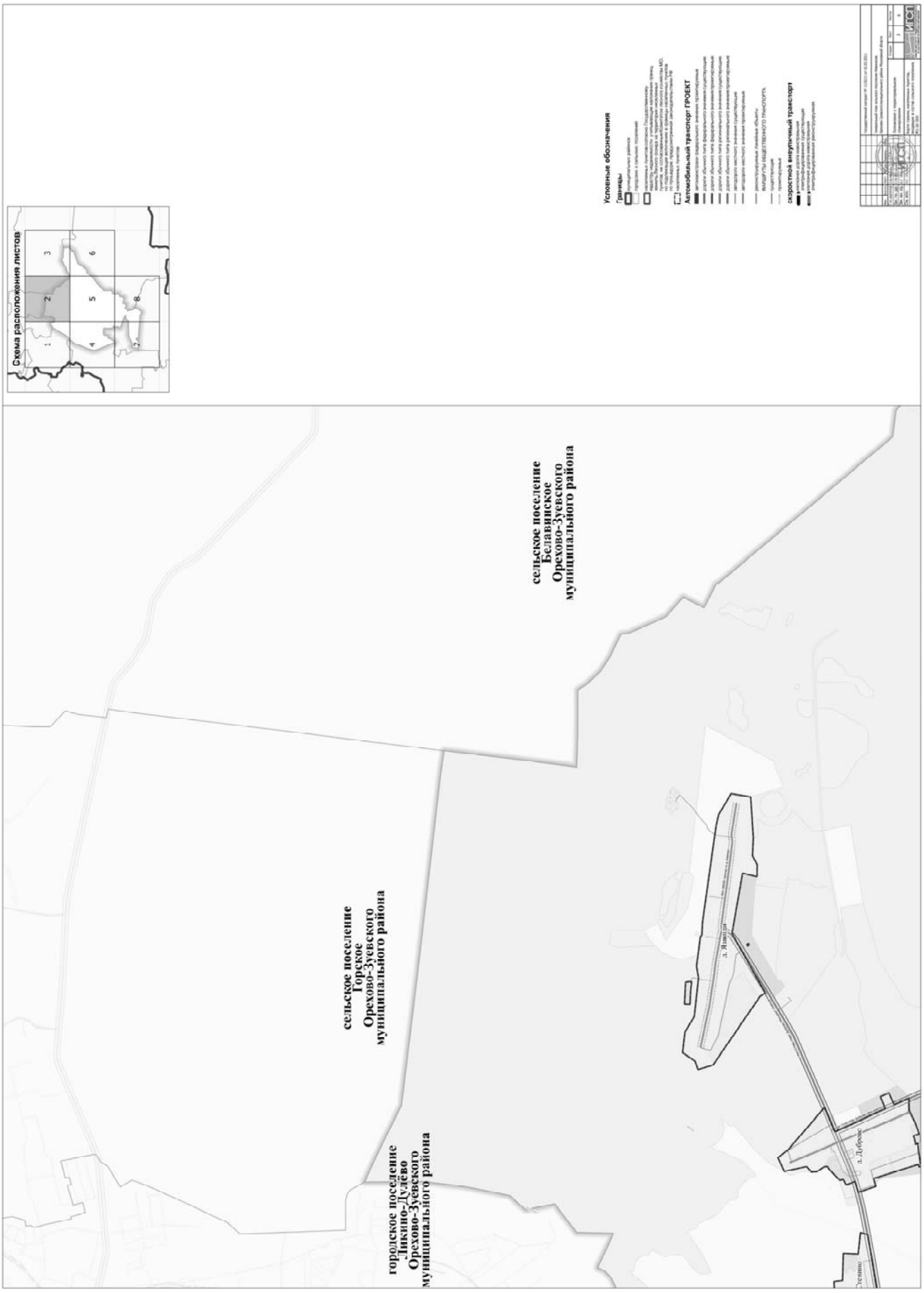
Схема расположения листов
1
2
3
4
5
6
7
8
Условные обозначения
Границы
Автомобильный транспорт ПРОЕКТ
скоростной внеуличный транспорт
сельское поселение
Белавинское
Орехово-Зуевского
муниципального района
сельское поселение
Горское
Орехово-Зуевского
муниципального района
городское поселение
Ликино-Дулёво
Орехово-Зуевского
муниципального района
д. Язвицы
д. Дуброво
Степино

Условные обозначения
Границы
Автомобильный транспорт ПРОЕКТ
скоростной внеуличный транспорт
Схема расположения листов
сельское поселение Дороховское Орехово-Зуевского муниципального района
сельское поселение Белавинское Орехово-Зуевского муниципального района

Условные обозначения
Границы
Автомобильный транспорт ПРОЕКТ
скоростной внеуличный транспорт
Схема расположения листов
сельское поселение
Давыдовское
Орехово-Зуевского
муниципального района
д. Новое
д. Запрудино
д. Радовские
д. Неминово
на Давыдово
на Куровское

Схема расположения листов
Условные обозначения
Границы
Автомобильный транспорт ПРОЕКТ
Скоростной внеуличный транспорт
селькое поселение
Дороховское
Орехово-Зуевского
муниципального района

Условные обозначения
Границы
Автомобильный транспорт ПРОЕКТ
скоростной внеуличный транспорт
Схема расположения листов
1
2
3
4
5
6
7
8
сельское поселение
Дороховское
Орехово-Зуевского
муниципального района

Схема расположения листов
1
2
3
4
5
6
7
8
городское поселение
Куровское
Орехово-Зуевского
муниципального района
сельское поселение
Ильинское
Орехово-Зуевского
муниципального района
на Куровское
Условные обозначения
Границы
муниципальных районов
городских и сельских поселений
населенных пунктов
Автомобильный транспорт ПРОЕКТ
МАРШРУТЫ ОБЩЕСТВЕННОГО ТРАНСПОРТА
существующие
проектируемые
скоростной внеуличный транспорт

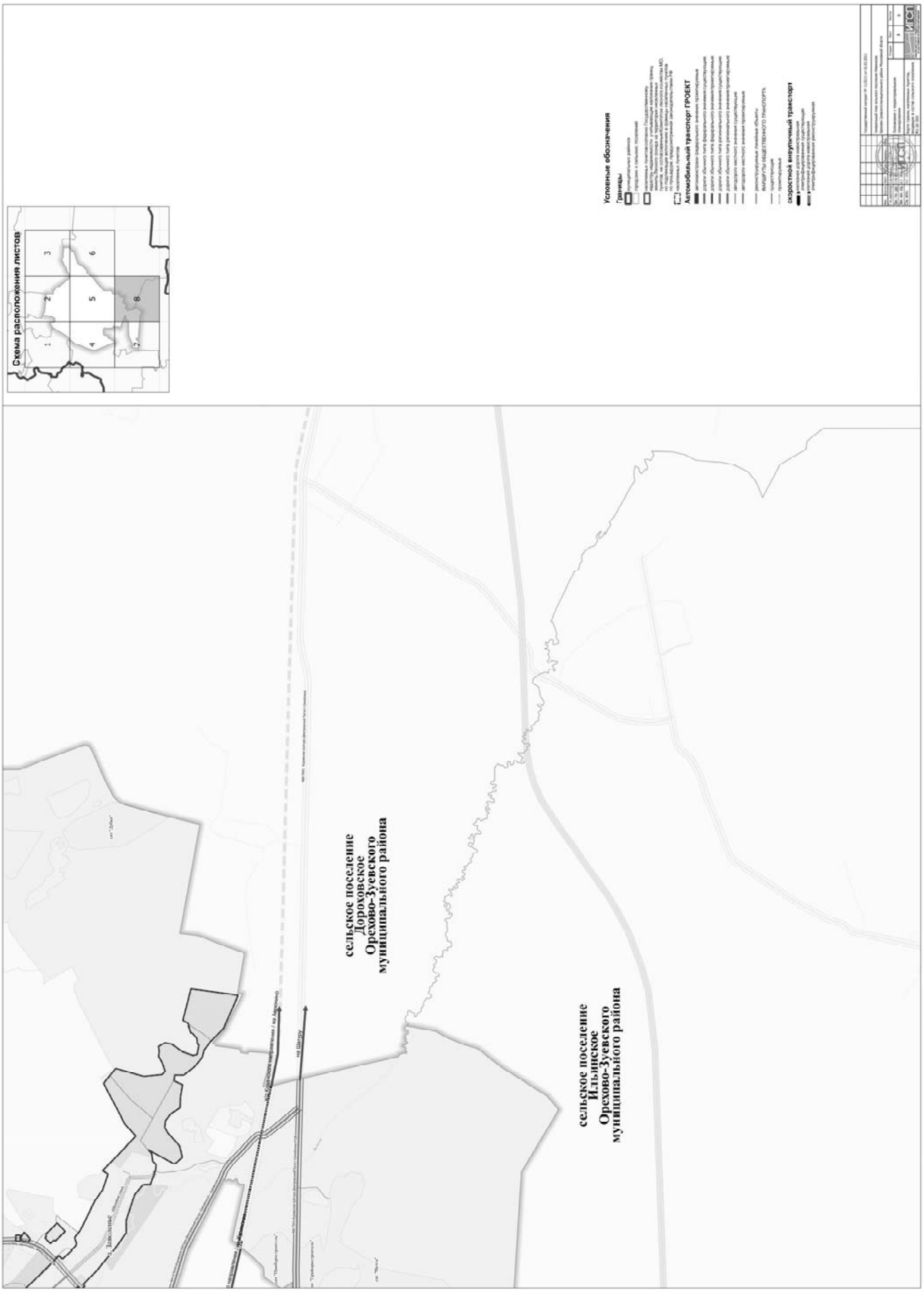
Схема расположения листов
1
2
3
4
5
6
7
8
Условные обозначения
Границы
Автомобильный транспорт ПРОЕКТ
скоростной внеуличный транспорт
сельское поселение
Дороховское
Орехово-Зуевского
муниципального района
сельское поселение
Ильинское
Орехово-Зуевского
муниципального района

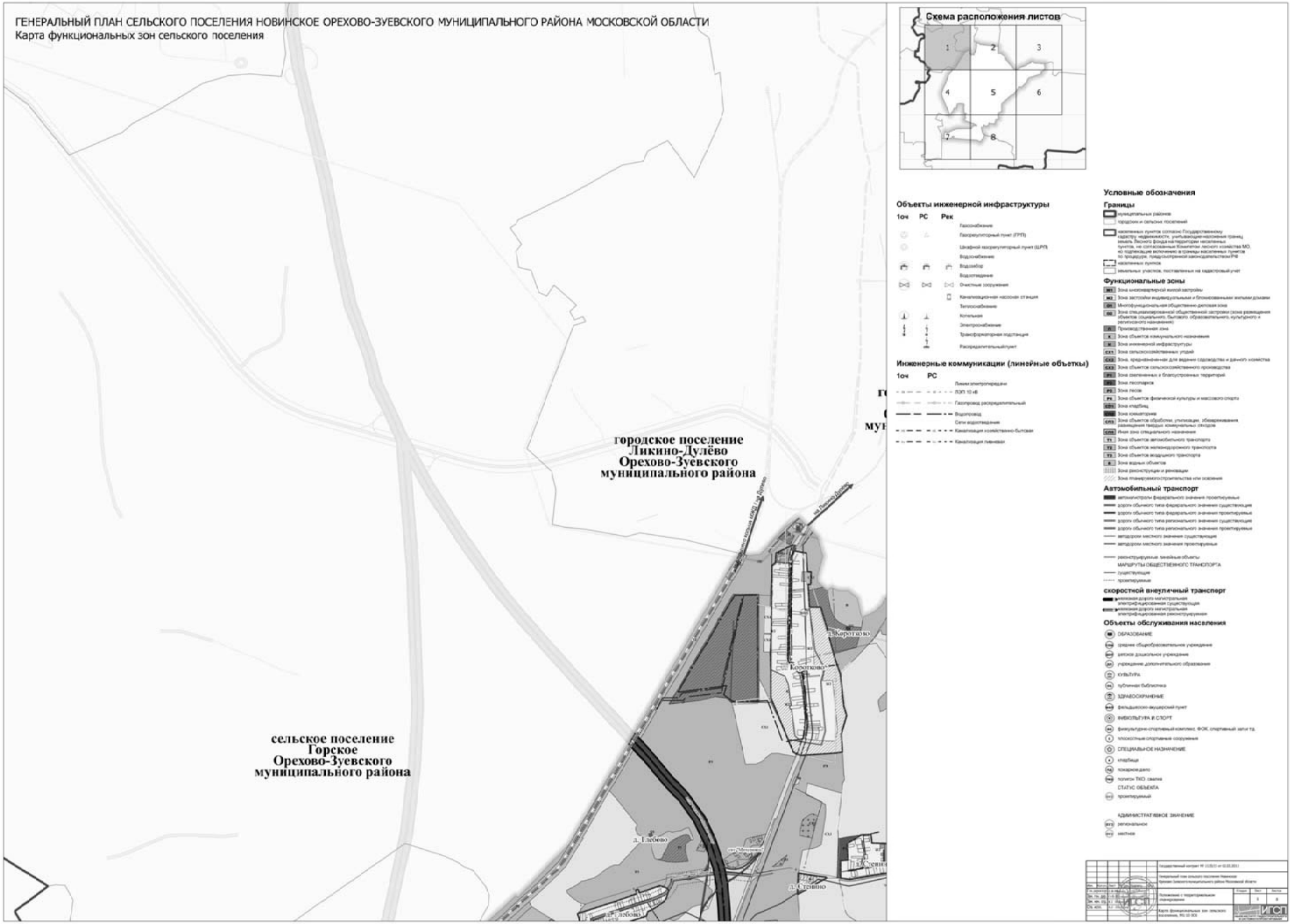
ГЕНЕРАЛЬНЫЙ ПЛАН СЕЛЬСКОГО ПОСЕЛЕНИЯ НОВИНСКОЕ ОРЕХОВО-ЗУЕВСКОГО МУНИЦИПАЛЬНОГО РАЙОНА МОСКОВСКОЙ ОБЛАСТИ
Карта функциональных зон сельского поселения
городское поселение Ликино-Дулёво Орехово-Зуевского муниципального района
сельское поселение Горское Орехово-Зуевского муниципального района
д. Коротково
д. Стеянино
д. Глебово
Схема расположения листов
1
2
3
4
5
6
7
8
Объекты инженерной инфраструктуры
1оч
РС
Рек
Инженерные коммуникации (линейные объекты)
1оч
РС
Условные обозначения
Границы
Функциональные зоны
Автомобильный транспорт
скоростной внеуличный транспорт
Объекты обслуживания населения
ОБРАЗОВАНИЕ
КУЛЬТУРА
ЗДРАВООХРАНЕНИЕ
ФИЗКУЛЬТУРА И СПОРТ
СПЕЦИАЛЬНОЕ НАЗНАЧЕНИЕ
СТАТУС ОБЪЕКТА
АДМИНИСТРАТИВНОЕ ЗНАЧЕНИЕ
ИТСП

Схема расположения листов
Условные обозначения
Границы
Объекты инженерной инфраструктуры
Инженерные коммуникации (линейные объекты)
Функциональные зоны
Автомобильный транспорт
скоростной внеуличный транспорт
Объекты обслуживания населения
городское поселение
Ликино-Дулёво
Орехово-Зуевского
муниципального района
сельское поселение
Горское
Орехово-Зуевского
муниципального района
сельское поселение
Белавинское
Орехово-Зуевского
муниципального района

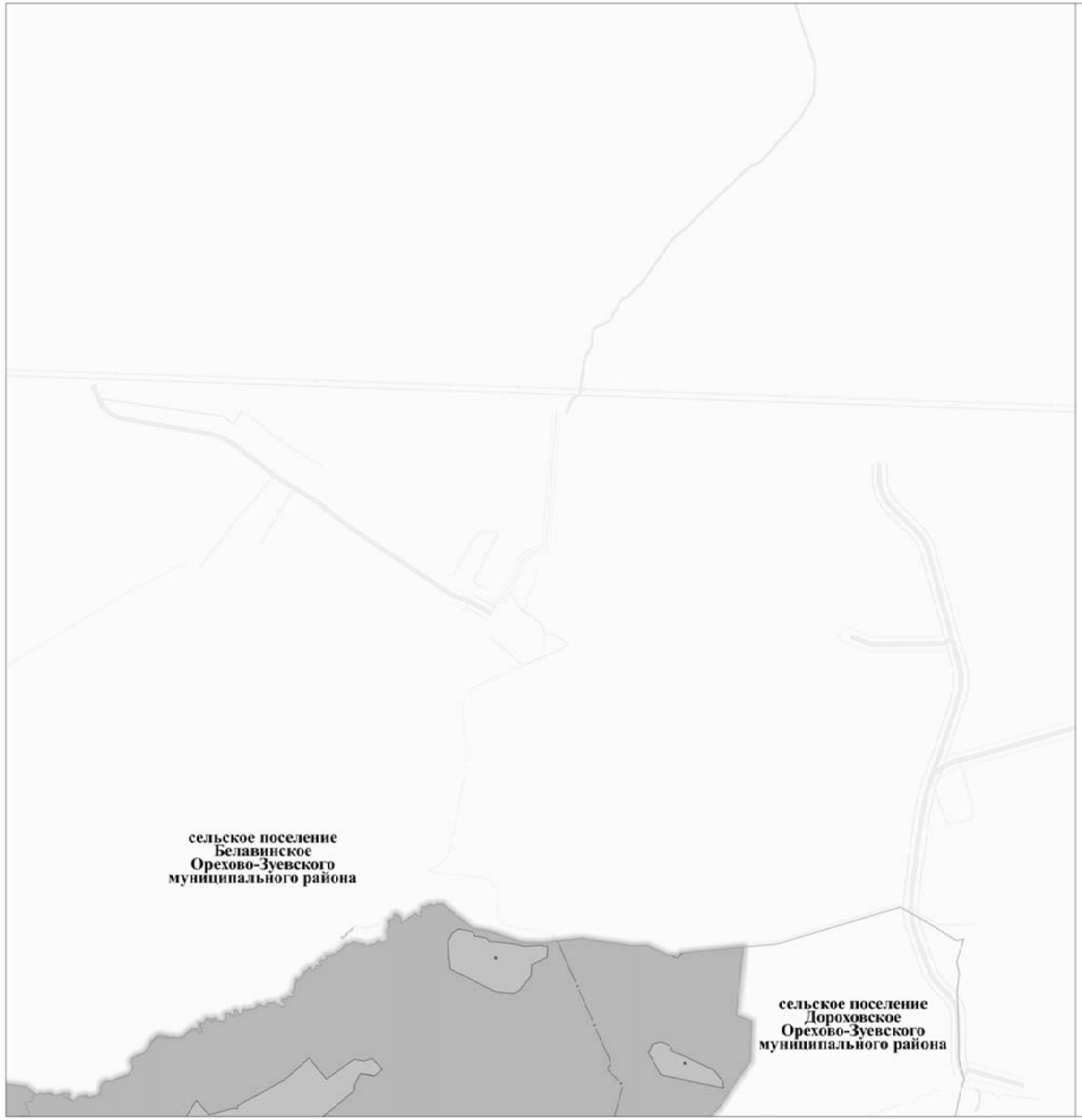

Объекты инженерной инфраструктуры

1оч РС Рек

Газоснабжение
Газорегуляторный пункт (ГРП)
Шкафной газорегуляторный пункт (ШРП)
Водоснабжение
Водозабор
Водоотведение
Очистные сооружения
Канализационная насосная станция
Теплоснабжение
Котельная
Электроснабжение
Трансформаторная подстанция
Распределительный пункт

Инженерные коммуникации (линейные объекты)

1оч РС

Линия электропередачи
ЛЭП 10 кВ
Газопровод распределительный
Водопровод
Сети водоотведения
Канализация хозяйственно-бытовая
Канализация ливневая

Условные обозначения

Границы

муниципальных районов
городских и сельских поселений
населенных пунктов согласно Государственному кадастру недвижимости, учитывающим населенные границы земель Лесного фонда на территории населенных пунктов, не согласованные Комитетом лесного хозяйства МО, но подлежащим включению в границы населенных пунктов по процедуре, предусмотренной законодательством РФ
населенных пунктов
земельных участков, поставленных на кадастровый учет

Функциональные зоны

Зона многоквартирной жилой застройки
Зона застройки индивидуальными и блокированными жилыми домами
Многофункциональная общественно-деловая зона
Зона специализированной общественной застройки (зона размещения объектов социального, бытового, образовательного, культурного и религиозного назначения)
Производственная зона
Зона объектов коммунального назначения
Зона инженерной инфраструктуры
Зона сельскохозяйственных угодий
Зона, предназначенная для ведения садоводства и дачного хозяйства
Зона объектов сельскохозяйственного производства
Зона озелененных и благоустроенных территорий
Зона рекреации
Зона лесов
Зона объектов физической культуры и массового спорта
Зона кладбищ
Зона компостирования
Зона объектов обработки, утилизации, обезвреживания размещения твердых коммунальных отходов
Иная зона специального назначения
Зона объектов автомобильного транспорта
Зона объектов железнодорожного транспорта
Зона объектов воздушного транспорта
Зона водных объектов
Зона реконструкции и реновации
Зона планируемого строительства или освоения

Автомобильный транспорт

автомагистрали федерального значения проектируемые
дороги обычного типа федерального значения существующие
дороги обычного типа федерального значения проектируемые
дороги обычного типа регионального значения существующие
дороги обычного типа регионального значения проектируемые
автодорог местного значения существующие
автодорог местного значения проектируемые

реконструируемые линейные объекты
МАРШРУТЫ ОБЩЕСТВЕННОГО ТРАНСПОРТА
существующие
проектируемые

скоростной внеуличный транспорт

железная дорога магистральная электрифицированная существующая
железная дорога магистральная электрифицированная реконструируемая

Объекты обслуживания населения

ОБРАЗОВАНИЕ
средние общеобразовательные учреждения
детское дошкольное учреждение
учреждение дополнительного образования
КУЛЬТУРА
публичная библиотека
ЗДРАВООХРАНЕНИЕ
фельдшерско-акушерский пункт
ФИЗКУЛЬТУРА И СПОРТ
физкультурно-спортивный комплекс, ФОК, спортивный залы и тд.
плоскостные спортивные сооружения
СПЕЦИАЛЬНОЕ НАЗНАЧЕНИЕ
кладбища
пожарное депо
полигон ТКО, свалка
СТАТУС ОБЪЕКТА
проектируемый

АДМИНИСТРАТИВНОЕ ЗНАЧЕНИЕ
региональное
местное

Государственный контракт № 113/01 от 02.03.2011

Генеральный план сельского поселения Ивановское Орехово-Зуевского муниципального района Московской области

Положение о территориальном планировании

Карта функциональных зон сельского поселения. М1:10 000

Стадия | Лист | Листов
П | 1 | 1

ИГСП

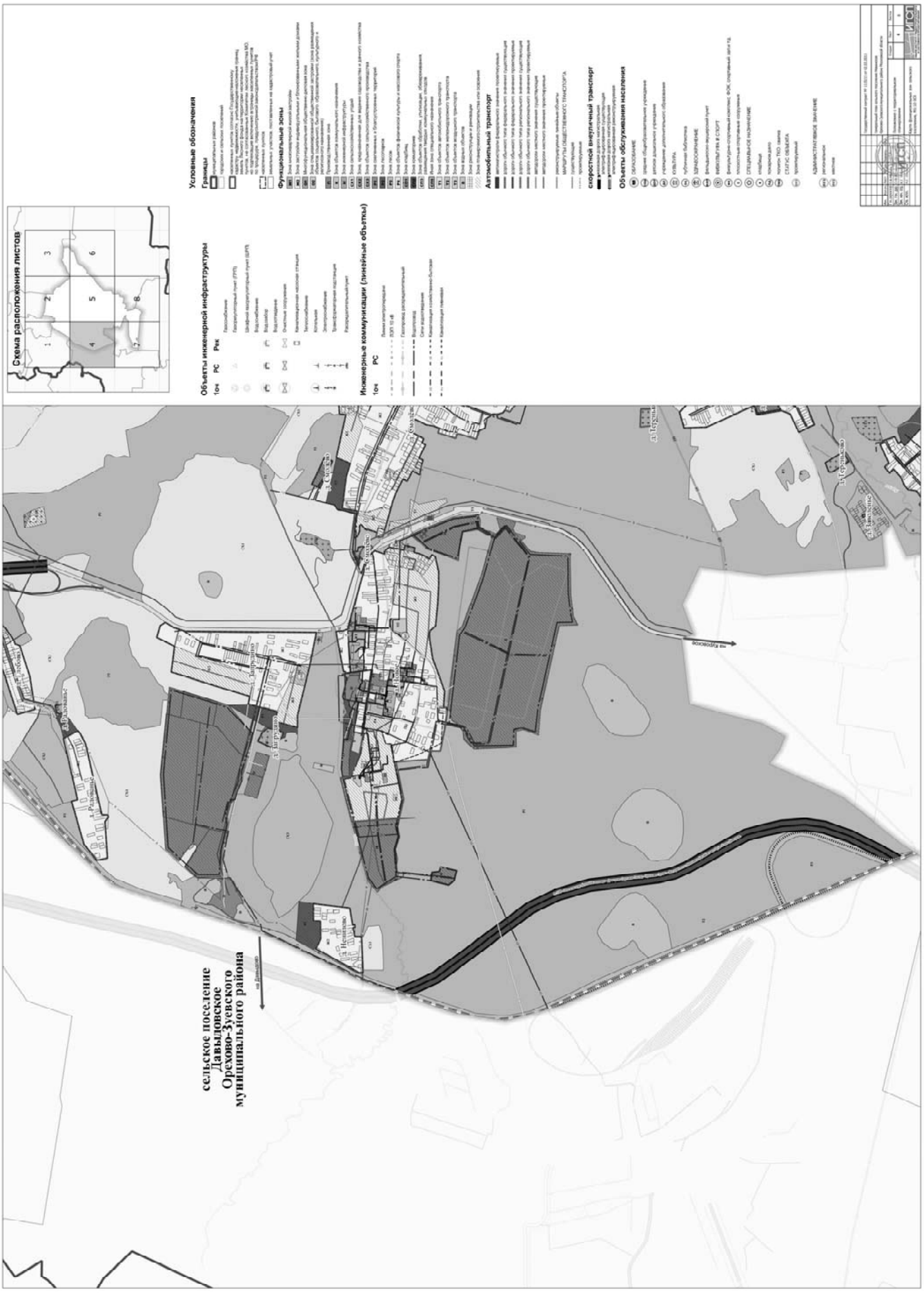
Схема расположения листов
Условные обозначения
Границы
Функциональные зоны
Автомобильный транспорт
Объекты обслуживания населения
Объекты инженерной инфраструктуры
Инженерные коммуникации (линейные объекты)
сельское поселение
Давыдовское
Орехово-Зуевского
муниципального района

Схема расположения листов
1
2
3
4
5
6
7
8
Объекты инженерной инфраструктуры
1оч
РС
Рек
Газоснабжение
Газорегуляторный пункт (ГРП)
Шкафной газорегуляторный пункт (ШРП)
Водоснабжение
Водозабор
Водоотведение
Очистные сооружения
Канализационная насосная станция
Теплоснабжение
Котельная
Электроснабжение
Трансформаторная подстанция
Распределительный пункт
Инженерные коммуникации (линейные объекты)
1оч
РС
Линия электропередачи
ЛЭП 10 кВ
Газопровод распределительный
Водопровод
Сети водоотведения
Канализация хозяйственно-бытовая
Канализация ливневая
Условные обозначения
Границы
муниципальных районов
городских и сельских поселений
населенных пунктов согласно Государственному кадастру недвижимости, учитывающим наложенные границы земель Лесного фонда на территории населенных пунктов, не согласованные Комитетом лесного хозяйства МО, но подлежащим включению в границы населенных пунктов по процедуре, предусмотренной законодательством РФ
населенных пунктов
земельных участков, поставленных на кадастровый учет
Функциональные зоны
Зона многоквартирной жилой застройки
Зона застройки индивидуальными и блокированными жилыми домами
Многофункциональная общественно-деловая зона
Зона специализированной общественной застройки (зона размещения объектов социального, бытового обслуживания, культурного и религиозного назначения)
Производственная зона
Зона объектов коммунального назначения
Зона инженерной инфраструктуры
Зона сельскохозяйственных угодий
Зона, предназначенная для ведения садоводства и дачного хозяйства
Зона объектов сельскохозяйственного производства
Зона озелененных и благоустроенных территорий
Зона лесопарков
Зона лесов
Зона объектов физической культуры и массового спорта
Зона кладбищ
Зона колумбария
Зона объектов обработки, утилизации, обезвреживания размещения твердых коммунальных отходов
Иная зона специального назначения
Зона объектов автомобильного транспорта
Зона объектов железнодорожного транспорта
Зона объектов воздушного транспорта
Зона водных объектов
Зона реконструкции и ренновации
Зона планируемого строительства или освоения
Автомобильный транспорт
автомагистрали федерального значения проектируемые
дороги обычного типа федерального значения существующие
дороги обычного типа федерального значения проектируемые
дороги обычного типа регионального значения существующие
дороги обычного типа регионального значения проектируемые
автодорог местного значения существующие
автодорог местного значения проектируемые
реконструируемые линейные объекты
МАРШРУТЫ ОБЩЕСТВЕННОГО ТРАНСПОРТА
существующие
проектируемые
скоростной внеуличный транспорт
железная дорога магистральная электрифицированная существующая
железная дорога магистральная электрифицированная реконструируемая
Объекты обслуживания населения
ОБРАЗОВАНИЕ
средние общеобразовательные учреждения
детское дошкольное учреждение
учреждение дополнительного образования
КУЛЬТУРА
публичная библиотека
ЗДРАВООХРАНЕНИЕ
фельдшерско-акушерский пункт
ФИЗКУЛЬТУРА И СПОРТ
физкультурно-спортивный комплекс, ФОК, спортивный залы т.д.
плоскостные спортивные сооружения
СПЕЦИАЛЬНОЕ НАЗНАЧЕНИЕ
кладбища
пожарное депо
полигон ТКО, свалка
СТАТУС ОБЪЕКТА
проектируемый
АДМИНИСТРАТИВНОЕ ЗНАЧЕНИЕ
региональное
местное
д. Загряжская
п. Мисцево
д. Белино
д. Белино 2
д. Сыщево
д. Теряево
д. Заволжье-Худенье
сельское поселение
Дороховское
Орехово-Зуевского
муниципального района

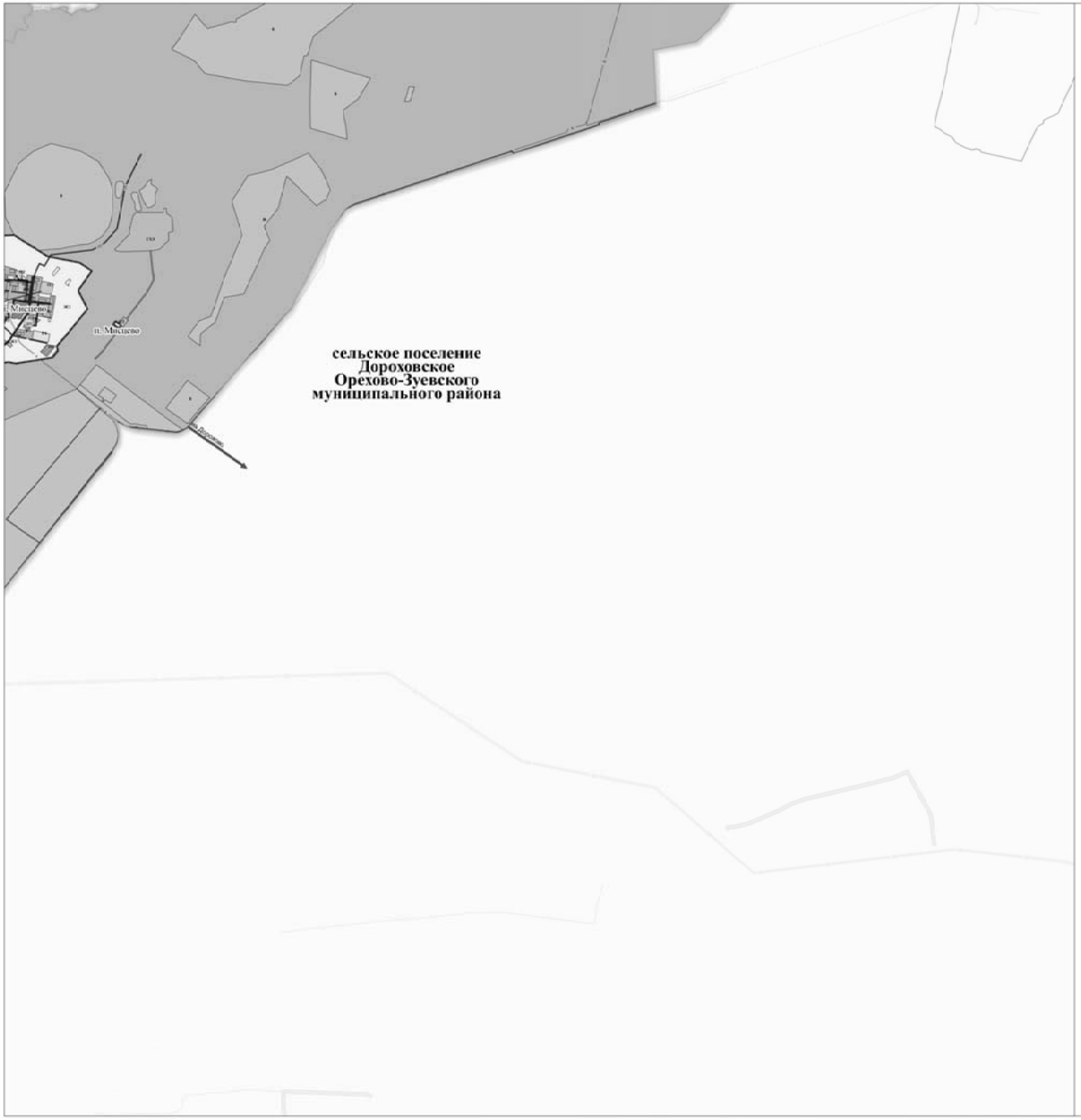

Объекты инженерной инфраструктуры

1оч	РС	Рек	
			Газоснабжение
			Газорегуляторный пункт (ГРП)
			Шкафной газорегуляторный пункт (ШРП)
			Водоснабжение
			Водозабор
			Водоотведение
			Очистные сооружения
			Канализационная насосная станция
			Теплоснабжение
			Котельная
			Электроснабжение
			Трансформаторная подстанция
			Распределительный пункт

Инженерные коммуникации (линейные объекты)

1оч	РС	
		Линии электропередачи
		ЛЭП 10 кВ
		Газопровод распределительный
		Водопровод
		Сети водоотведения
		Канализация хозяйственно-бытовая
		Канализация ливневая

Условные обозначения

Границы

- муниципальных районов
- городских и сельских поселений
- населенных пунктов согласно Государственному кадастру недвижимости, учитывающие наложение границ земель Лесного фонда на территории населенных пунктов, не согласованные Комитетом лесного хозяйства МО, но подлежащие включению в границы населенных пунктов по процедуре, предусмотренной законодательством РФ
- населенных пунктов
- земельных участков, поставленных на кадастровый учет

Функциональные зоны

- Ж1 Зона многоквартирной жилой застройки
- Ж2 Зона застройки индивидуальными и блокированными жилыми домами
- ОД Многофункциональная общественно-деловая зона
- ОС Зона специализированной общественной застройки (зона размещения объектов социального, бытового, образовательного, культурного и религиозного назначения)
- П1 Производственная зона
- К Зона объектов коммунального назначения
- И Зона инженерной инфраструктуры
- СХ1 Зона сельскохозяйственных угодий
- СХ2 Зона, предназначенная для ведения садоводства и дачного хозяйства
- СХ3 Зона объектов сельскохозяйственного производства
- Р1 Зона озелененных и благоустроенных территорий
- Р2 Зона лесопарков
- Р3 Зона лесов
- Р4 Зона объектов физической культуры и массового спорта
- СН1 Зона кладбищ
- СН2 Зона крематориев
- СП1 Зона объектов обработки, утилизации, обезвреживания размещения твердых коммунальных отходов
- СП6 Иная зона специального назначения
- Т1 Зона объектов автомобильного транспорта
- Т2 Зона объектов железнодорожного транспорта
- Т3 Зона объектов воздушного транспорта
- В Зона водных объектов
- Зона реконструкции и реновации
- Зона планируемого строительства или освоения

Автомобильный транспорт

- автомагистрали федерального значения проектируемые
- дороги обычного типа федерального значения существующие
- дороги обычного типа федерального значения проектируемые
- дороги обычного типа регионального значения существующие
- дороги обычного типа регионального значения проектируемые
- автодороги местного значения существующие
- автодороги местного значения проектируемые

- реконструируемые линейные объекты
- МАРШРУТЫ ОБЩЕСТВЕННОГО ТРАНСПОРТА
- существующие
- проектируемые

скоростной внеуличный транспорт

- железная дорога магистральная электрифицированная существующая
- железная дорога магистральная электрифицированная реконструируемая

Объекты обслуживания населения

- ОБ ОБРАЗОВАНИЕ
- СОШ средние общеобразовательные учреждения
- ДОУ детские дошкольные учреждения
- ДО учреждения дополнительного образования
- КУЛЬТУРА
- БИБ публичная библиотека
- ЗДРАВООХРАНЕНИЕ
- ФАП фельдшерско-акушерский пункт
- ФИЗКУЛЬТУРА И СПОРТ
- ФОК физкультурно-спортивный комплекс, ФОК, спортивный зал и т.д.
- П плоскостные спортивные сооружения
- СПЕЦИАЛЬНОЕ НАЗНАЧЕНИЕ
- К кладбища
- ПД пожарное депо
- ТКО полигон ТКО, свалка
- СТАТУС ОБЪЕКТА
- ПРОЕКТ проектируемый

- АДМИНИСТРАТИВНОЕ ЗНАЧЕНИЕ
- РЕГ региональное
- МУН местное

| | | |

Схема расположения листов
Условные обозначения
Границы
Функциональные зоны
Автомобильный транспорт
Объекты обслуживания населения
Объекты инженерной инфраструктуры
Инженерные коммуникации (линейные объекты)
городское поселение
Куровское
Орехово-Зуевского
муниципального района
сельское поселение
Ильинское
Орехово-Зуевского
муниципального района

Схема расположения листов
Условные обозначения
Границы
Функциональные зоны
Автомобильный транспорт
скоростной внеуличный транспорт
Объекты обслуживания населения
Объекты инженерной инфраструктуры
Инженерные коммуникации (линейные объекты)
сельское поселение
Дороховское
Орехово-Зуевского
муниципального района
сельское поселение
Ильинское
Орехово-Зуевского
муниципального района

РОССИЙСКАЯ ФЕДЕРАЦИЯ
ОРЕХОВО-ЗУЕВСКИЙ РАЙОН, МОСКОВСКАЯ ОБЛАСТЬ
СОВЕТ ДЕПУТАТОВ ОРЕХОВО-ЗУЕВСКОГО МУНИЦИПАЛЬНОГО РАЙОНА

Р Е Ш Е Н И Е

Об утверждении генерального плана сельского поселения Соболевское Орехово-Зуевского муниципального района Московской области

В соответствии с Градостроительным кодексом РФ, Федеральным законом от 06.10.2003 г. № 131-ФЗ «Об общих принципах организации местного самоуправления в Российской Федерации», Законом Московской области от 24.07.2014 г. № 107/2014-ОЗ «О наделении органов местного самоуправления муниципальных образований Московской области отдельными государственными полномочиями Московской области», Законом Московской области от 07.03.2007 г. № 36/2007-ОЗ «О генеральном плане развития Московской области», на основании Устава муниципального образования «Орехово-Зуевский муниципальный район Московской области», Устава муниципального образования «Сельское поселение Соболевское Орехово-Зуевского муниципального района Московской области», на основании заключения о результатах проведения публичных слушаний по Проекту генерального плана сельского поселения Соболевское Орехово-Зуевского муниципального района Московской области, решения Градостроительного совета Московской области от 28.03.2017 г. № 12, Совет депутатов Орехово-Зуевского муниципального района

Р Е Ш И Л :

1. Утвердить генеральный план сельского поселения Соболевское Орехово-Зуевского муниципального района Московской области (приложение).
2. В составе генерального плана сельского поселения Соболевское Орехово-Зуевского муниципального района Московской области утвердить границы населенных пунктов, исключающие территории с наложением земель Лесного фонда, с учетом возможности внесения изменений в генеральный план сельского поселения Соболевское Орехово-Зуевского муниципального района Московской области по несогласованным вопросам в части границ населенных пунктов.
3. Опубликовать настоящее решение в «Информационном Вестнике Орехово-Зуевского района» и разместить на официальном сайте Орехово-Зуевского муниципального района в сети «Интернет».
4. Контроль за исполнением настоящего решения возложить на председателя Совета депутатов Орехово-Зуевского муниципального района Филиппова О.Г.

Председатель Совета депутатов
Орехово-Зуевского муниципального района
О.Г. Филиппов

Принято решением Совета депутатов
Орехово-Зуевского муниципального района
от 02.06.2017 г. № 53/10

Глава Орехово-Зуевского
муниципального района
Б.В. Егоров

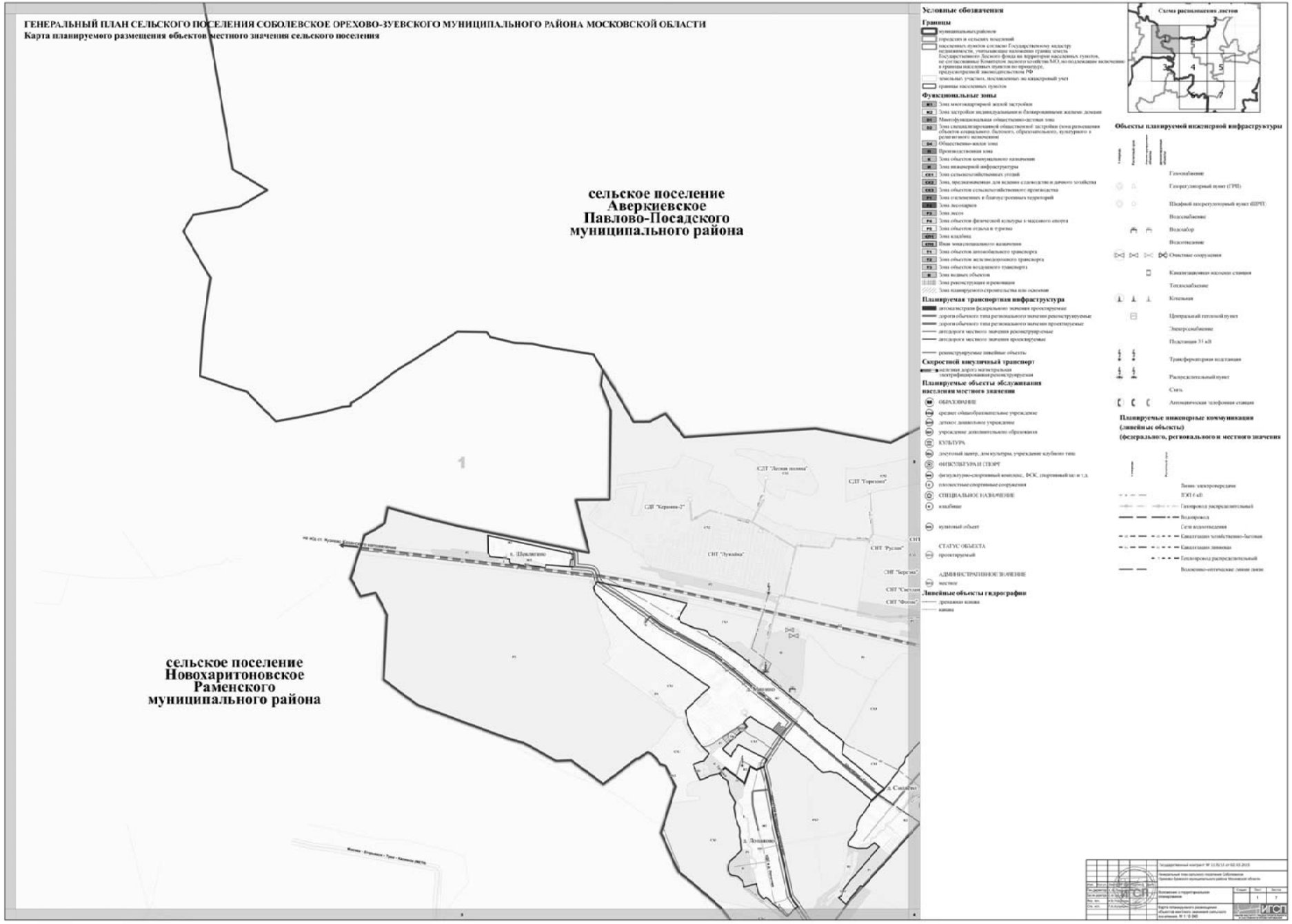
ГЕНЕРАЛЬНЫЙ ПЛАН СЕЛЬСКОГО ПОСЕЛЕНИЯ СОБОЛЕВСКОЕ ОРЕХОВО-ЗУЕВСКОГО МУНИЦИПАЛЬНОГО РАЙОНА МОСКОВСКОЙ ОБЛАСТИ
Карта планируемого размещения объектов местного значения сельского поселения
сельское поселение Аверкиевское Павлово-Посадского муниципального района
сельское поселение Новохаритоновское Раменского муниципального района
Условные обозначения
Границы
Функциональные зоны
Планируемая транспортная инфраструктура
Скоростной внеуличный транспорт
Планируемые объекты обслуживания населения местного значения
Линейные объекты гидрографии
Схема расположения листов
Объекты планируемой инженерной инфраструктуры
Планируемые инженерные коммуникации (линейные объекты) (федерального, регионального и местного значения

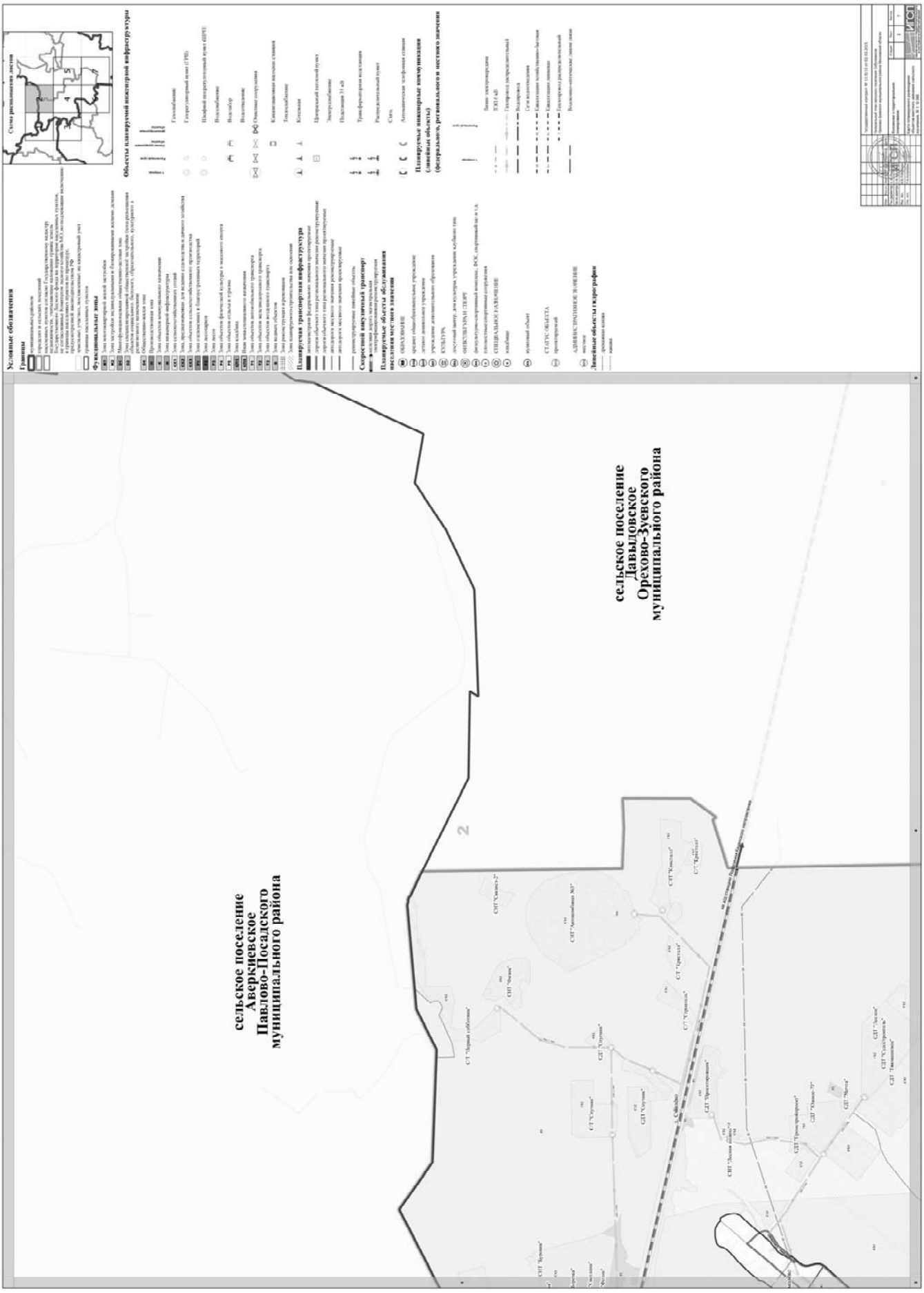
сельское поселение
Давыдовское
Орехово-Зуевского
муниципального района
сельское поселение
Аверкиевское
Павлово-Посадского
муниципального района

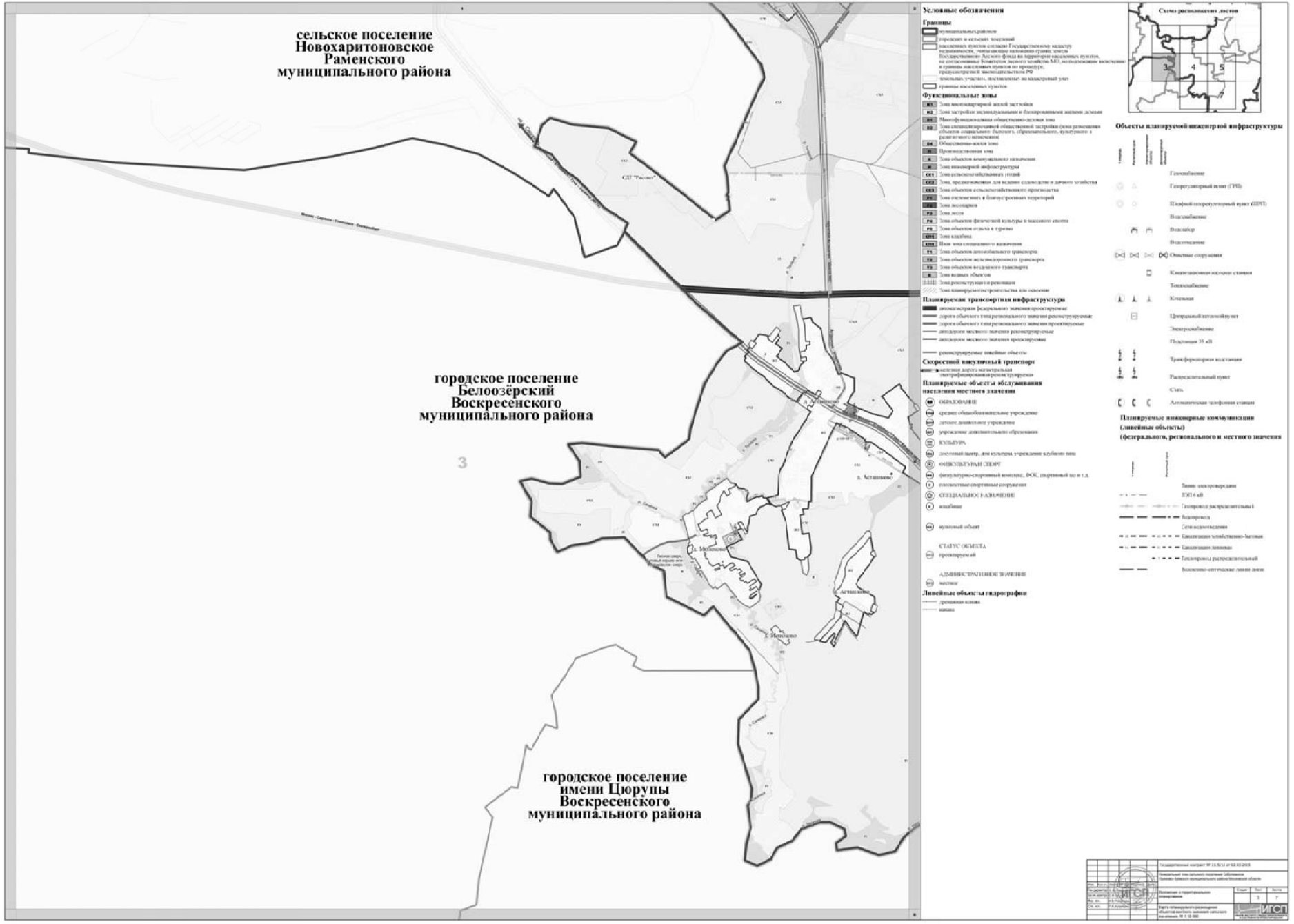
сельское поселение
Новохаритоновское
Раменского
муниципального района
городское поселение
Белоозёрский
Воскресенского
муниципального района
городское поселение
имени Цюрупы
Воскресенского
муниципального района
Условные обозначения
Границы
Функциональные зоны
Планируемая транспортная инфраструктура
Скоростной внеуличный транспорт
Планируемые объекты обслуживания населения местного значения
Линейные объекты гидрографии
Схема расположения листов
Объекты планируемой инженерной инфраструктуры
Планируемые инженерные коммуникации (линейные объекты) (федерального, регионального и местного значения

Условные обозначения
Границы
Схема расположения листов
Функциональные зоны
Объекты планируемой инженерной инфраструктуры
Планируемая транспортная инфраструктура
Планируемые объекты обслуживания населения местного значения
Планируемые инженерные коммуникации (линейные объекты)
(федерального, регионального и местного значения)
Линейные объекты гидрографии
ИГСП
сельское поселение
Давыдовское
Орехово-Зуевского
муниципального района
городское поселение
имени Цюрупы
Воскресенского
муниципального района

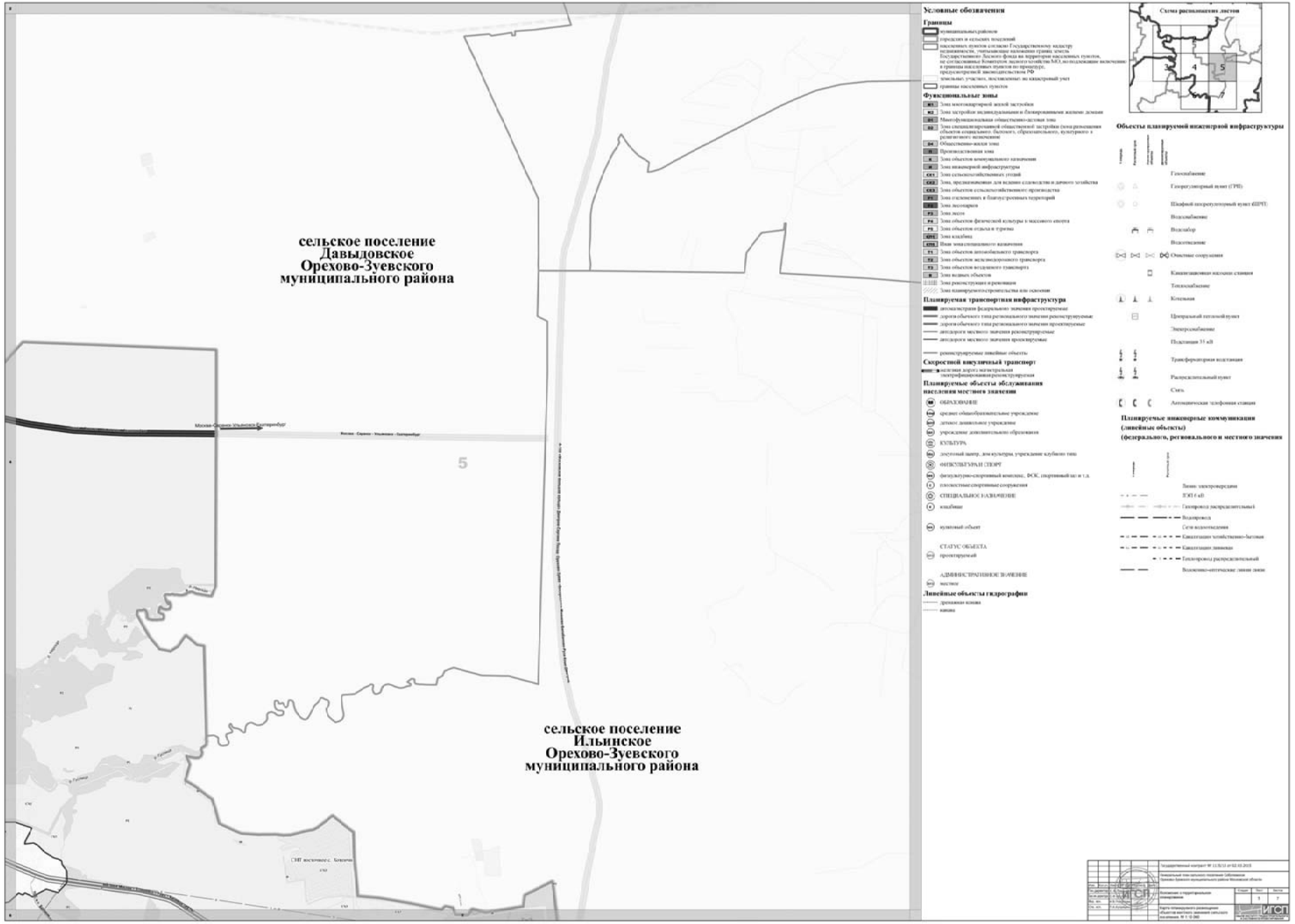
сельское поселение
Давыдовское
Орехово-Зуевского
муниципального района
сельское поселение
Ильинское
Орехово-Зуевского
муниципального района
Условные обозначения
Границы
Функциональные зоны
Планируемая транспортная инфраструктура
Скоростной внеуличный транспорт
Планируемые объекты обслуживания населения местного значения
Линейные объекты гидрографии
Схема расположения листов
Объекты планируемой инженерной инфраструктуры
Планируемые инженерные коммуникации (линейные объекты) (федерального, регионального и местного значения

городское поселение
имени Цюрупы
Воскресенского
муниципального района
сельское поселение
Ашитковское
Воскресенского
муниципального района

сельское поселение Ильинское Орехово-Зуевского муниципального района

Условные обозначения

Границы

- муниципальных районов
- городских и сельских поселений
- населенных пунктов согласно Государственному кадастру недвижимости, учитывающие положение границ земель Государственного Лесного фонда на территории населенных пунктов, не согласованных Комитетом лесного хозяйства МО, но подлежащие включению в границы населенных пунктов по проекту, предусмотренной законодательством РФ
- земельных участков, поставленных на кадастровый учет
- границы населенных пунктов

Функциональные зоны

- Ж1 Зона многоквартирной жилой застройки
- Ж2 Зона застройки индивидуальными и блокированными жилыми домами
- ОС Многофункциональная общественно-деловая зона
- ОС2 Зона специализированной общественной застройки (зона размещения объектов социального, бытового, образовательного, культурного и религиозного назначения)
- О4 Общественно-деловая зона
- П Производственная зона
- К Зона объектов коммунального назначения
- И Зона инженерной инфраструктуры
- СХ1 Зона сельскохозяйственных угодий
- СХ2 Зона, предназначенная для ведения садоводства и дачного хозяйства
- СХ3 Зона объектов сельскохозяйственного производства
- Р1 Зона озеленения и благоустроенных территорий
- Л1 Зона лесопарков
- Р2 Зона лесов
- Р4 Зона объектов физической культуры и массового спорта
- Р5 Зона объектов отдыха и туризма
- СН1 Зона кладбищ
- СП3 Иная зона специального назначения
- Т1 Зона объектов автомобильного транспорта
- Т2 Зона объектов железнодорожного транспорта
- Т3 Зона объектов воздушного транспорта
- В Зона водных объектов
- Зона реконструкции и реновации
- Зона планируемого строительства или освоения

Планируемая транспортная инфраструктура

- автомагистрали федерального значения проектируемые
- дороги обычного типа регионального значения реконструируемые
- дороги обычного типа регионального значения проектируемые
- автодороги местного значения реконструируемые
- автодороги местного значения проектируемые
- реконструируемые линейные объекты

Скоростной внеуличный транспорт

- магистраль дорога магистральная электрифицированная реконструируемая

Планируемые объекты обслуживания населения местного значения

- ОБРАЗОВАНИЕ
- средняя общеобразовательное учреждение
- детское дошкольное учреждение
- учреждение дополнительного образования
- КУЛЬТУРА
- досуговый центр, дом культуры, учреждение клубного типа
- ФИЗКУЛЬТУРА И СПОРТ
- физкультурно-спортивный комплекс, ФОК, спортивный зал и т.д.
- плоскостные спортивные сооружения
- СПЕЦИАЛЬНОЕ НАЗНАЧЕНИЕ
- кладбище
- мусорный объект

СТАТУС ОБЪЕКТА

- проектируемый

АДМИНИСТРАТИВНОЕ ЗНАЧЕНИЕ

- местное

Линейные объекты гидрографии

- дренажная осушка
- канава

Схема расположения листов

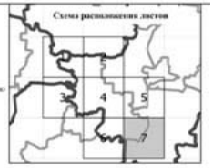

Объекты планируемой инженерной инфраструктуры

- Газоснабжение
- Газорегуляторный пункт (ГРП)
- Шкафной газорегуляторный пункт (ШГРП)
- Водоснабжение
- Водозабор
- Водоотведение
- Очистные сооружения
- Канализационная насосная станция
- Теплоснабжение
- Котельная
- Центральный тепловой пункт
- Электроснабжение
- Подстанция 35 кВ
- Трансформаторная подстанция
- Распределительный пункт
- Сеть
- Автоматическая телефонная станция

Планируемые инженерные коммуникации (линейные объекты) (федерального, регионального и местного значения

- Линии электропередачи
- ТЭП 6 кВ
- Газопровод распределительный
- Водопровод
- Сети водоотведения
- Канализация хозяйственно-бытовая
- Канализация ливневая
- Теплопровод распределительный
- Водохозяйственные линии линии

				Государственный контракт № 11/Б/11-от-02.02.2018	
				Муниципальный план сельского поселения Ильинское Орехово-Зуевского муниципального района Московской области	
Разработал				Положение о территориальном планировании	Стадия: Лист: Листов:
Нач. отд.					
Гл. архитектор					
Нач. сектора				Карта планируемого размещения объектов местного значения сельского поселения. М 1: 5 000	
Рук. гр.					
Исп.					

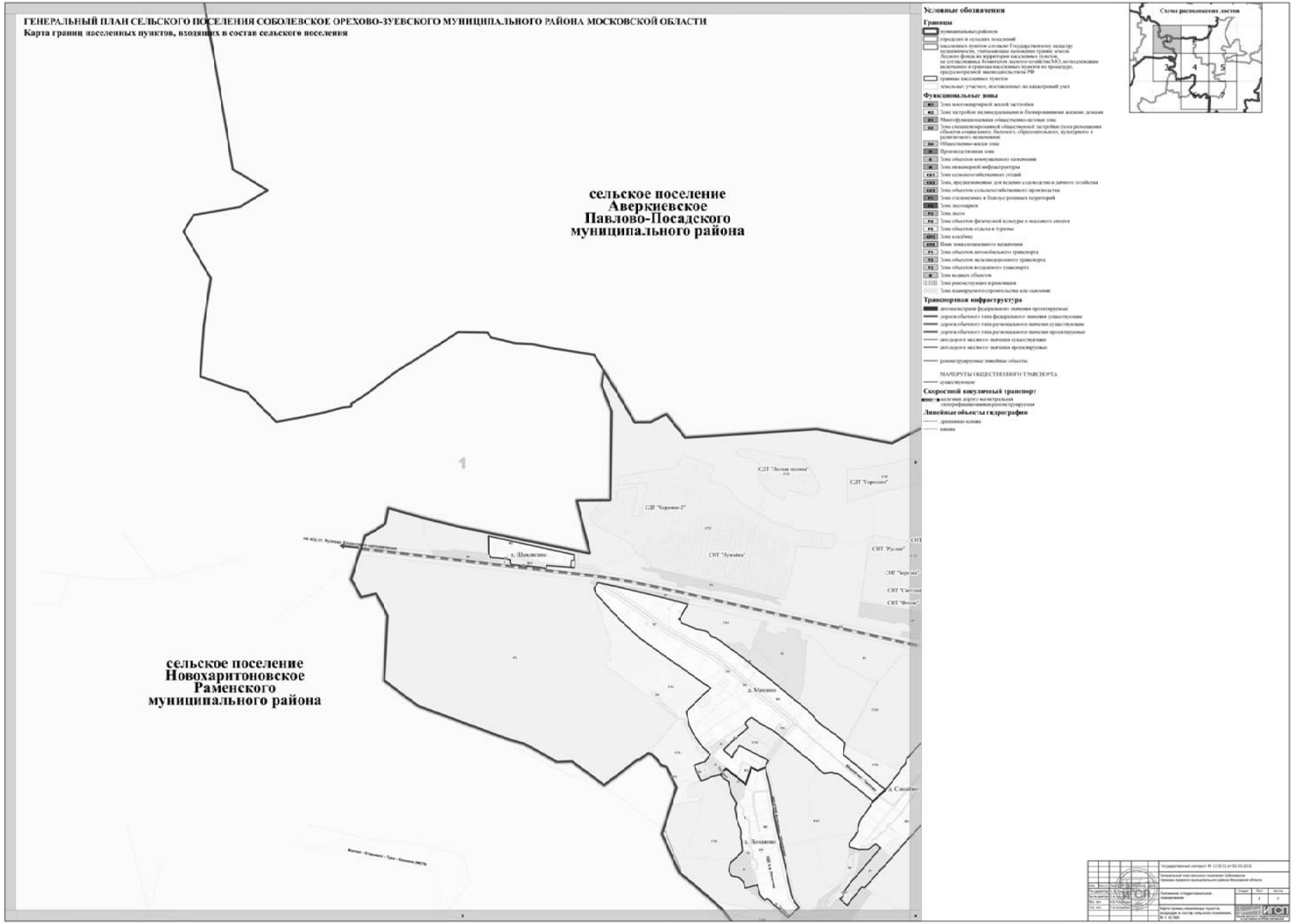
ГЕНЕРАЛЬНЫЙ ПЛАН СЕЛЬСКОГО ПОСЕЛЕНИЯ СОБОЛЕВСКОЕ ОРЕХОВО-ЗУЕВСКОГО МУНИЦИПАЛЬНОГО РАЙОНА МОСКОВСКОЙ ОБЛАСТИ
Карта границ населенных пунктов, входящих в состав сельского поселения
сельское поселение Аверкиевское Павлово-Посадского муниципального района
сельское поселение Новохаритоновское Раменского муниципального района
1
Условные обозначения
Границы
Функциональные зоны
Транспортная инфраструктура
Скоростной внеуличный транспорт
Линейные объекты гидрографии
Схема расположения листов

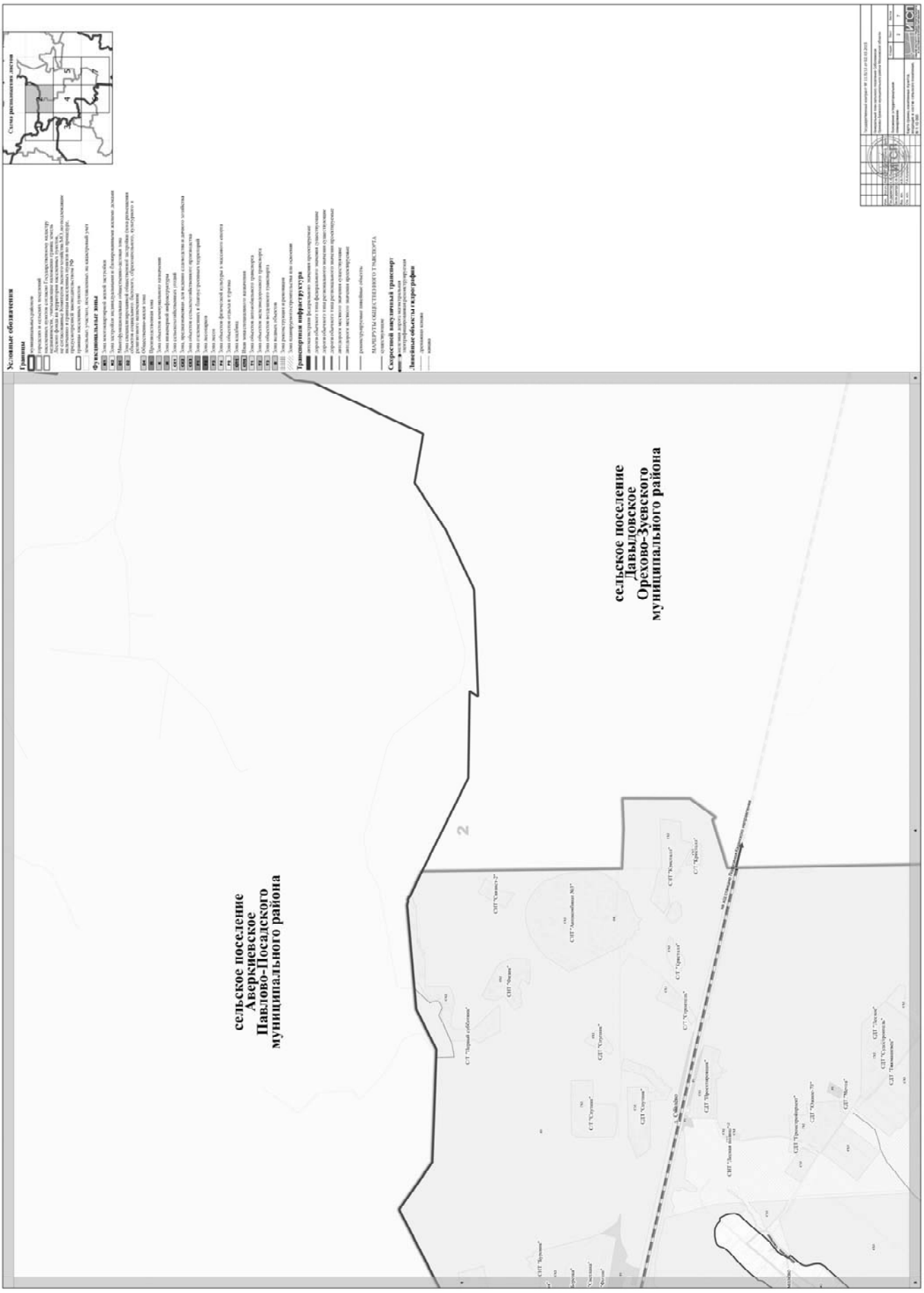
сельское поселение
Давыдовское
Орехово-Зуевского
муниципального района
сельское поселение
Аверкиевское
Павлово-Посадского
муниципального района

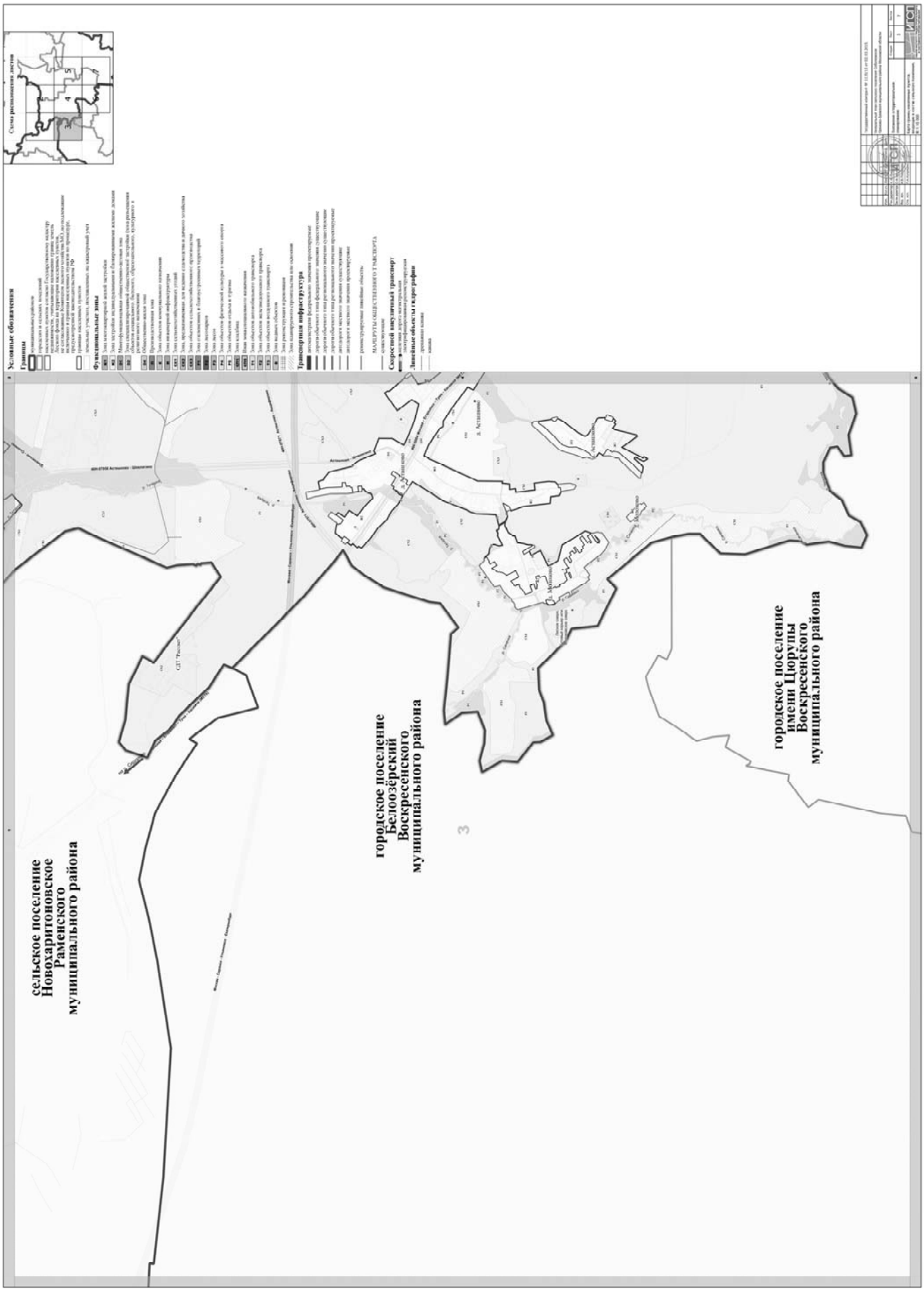
Условные обозначения
Границы
Функциональные зоны
Транспортная инфраструктура
Скоростной внеуличный транспорт
Линейные объекты гидрографии
сельское поселение
Новохаритоновское
Раменского
муниципального района
городское поселение
Белоозёрский
Воскресенского
муниципального района
городское поселение
имени Цюрупы
Воскресенского
муниципального района

Условные обозначения
Границы
Функциональные зоны
Транспортная инфраструктура
Линейные объекты и гидрография
Схема расположения листов
городское поселение
имени Цюрупы
Воскресенского
муниципального района
сельское поселение
Давыдовское
Орехово-Зуевского
муниципального района

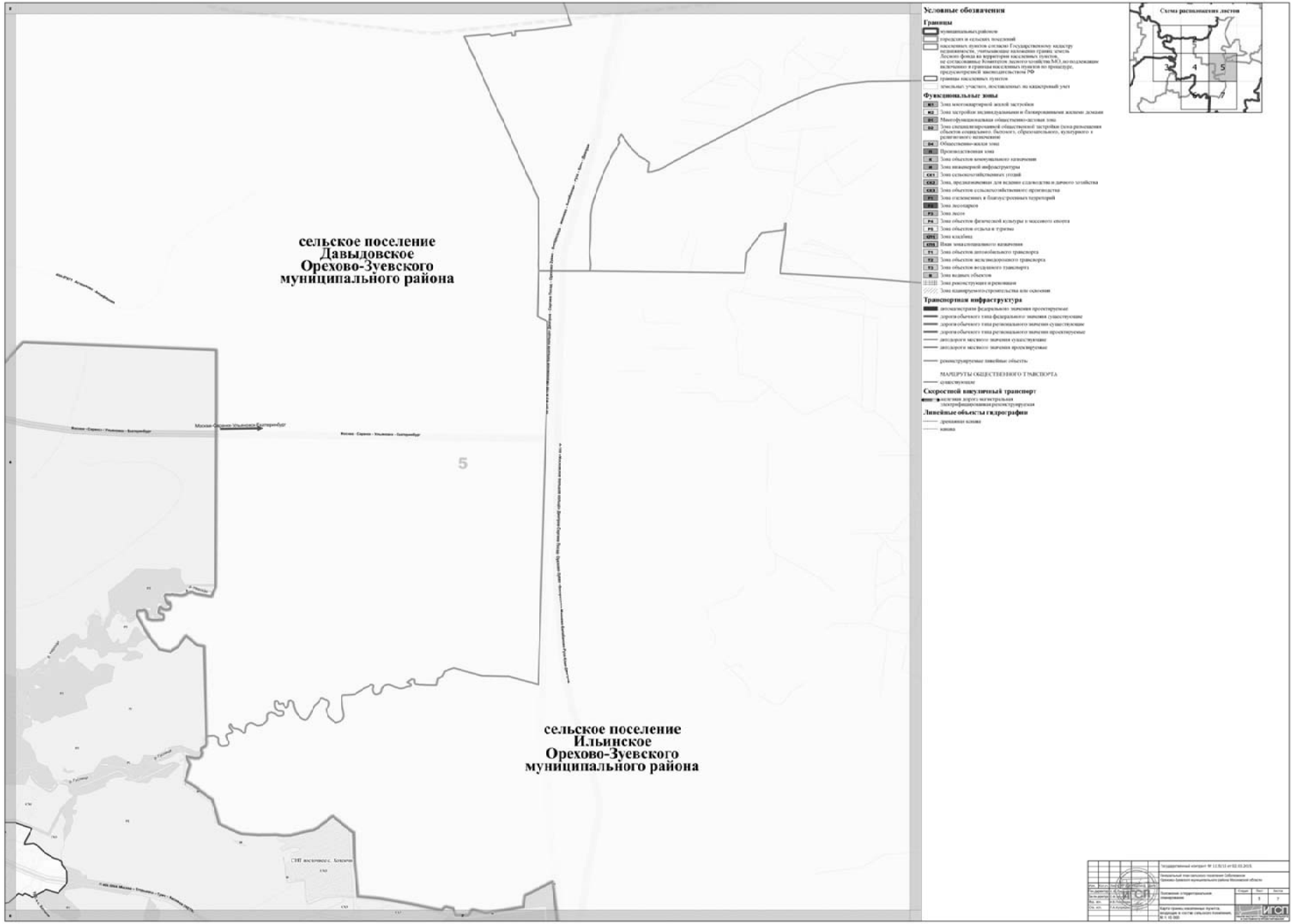
сельское поселение
Давыдовское
Орехово-Зуевского
муниципального района
сельское поселение
Ильинское
Орехово-Зуевского
муниципального района
5
Условные обозначения
Границы
Функциональные зоны
Транспортная инфраструктура
Скоростной внеуличный транспорт
Линейные объекты гидрографии
Схема расположения листов

Условные обозначения
Границы
Функциональные зоны
Транспортная инфраструктура
Скоростной внеуличный транспорт
Линейные объекты гидрографии
Схема расположения листов
городское поселение
имени Цюрупы
Воскресенского
муниципального района
сельское поселение
Ашитковское
Воскресенского
муниципального района

сельское поселение
Ильинское
Орехово-Зуевского
муниципального района

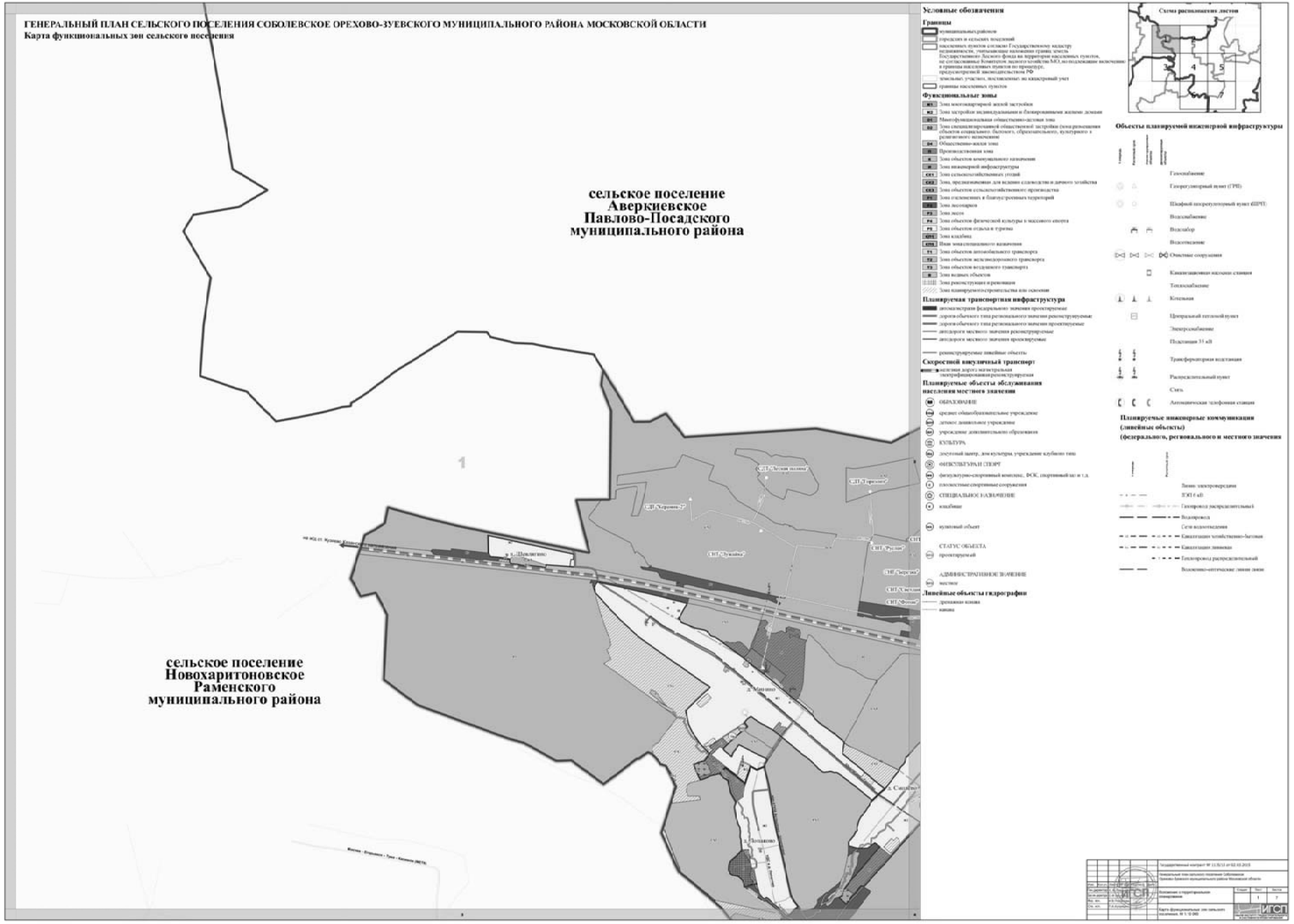
ГЕНЕРАЛЬНЫЙ ПЛАН СЕЛЬСКОГО ПОСЕЛЕНИЯ СОБОЛЕВСКОЕ ОРЕХОВО-ЗУЕВСКОГО МУНИЦИПАЛЬНОГО РАЙОНА МОСКОВСКОЙ ОБЛАСТИ
Карта функциональных зон сельского поселения
сельское поселение Аверкиевское Павлово-Посадского муниципального района
сельское поселение Новохаритоновское Раменского муниципального района
Условные обозначения
Границы
Функциональные зоны
Планируемая транспортная инфраструктура
Скоростной внеуличный транспорт
Планируемые объекты обслуживания населения местного значения
Линейные объекты гидрографии
Схема расположения листов
Объекты планируемой инженерной инфраструктуры
Планируемые инженерные коммуникации (линейные объекты) (федерального, регионального и местного значения

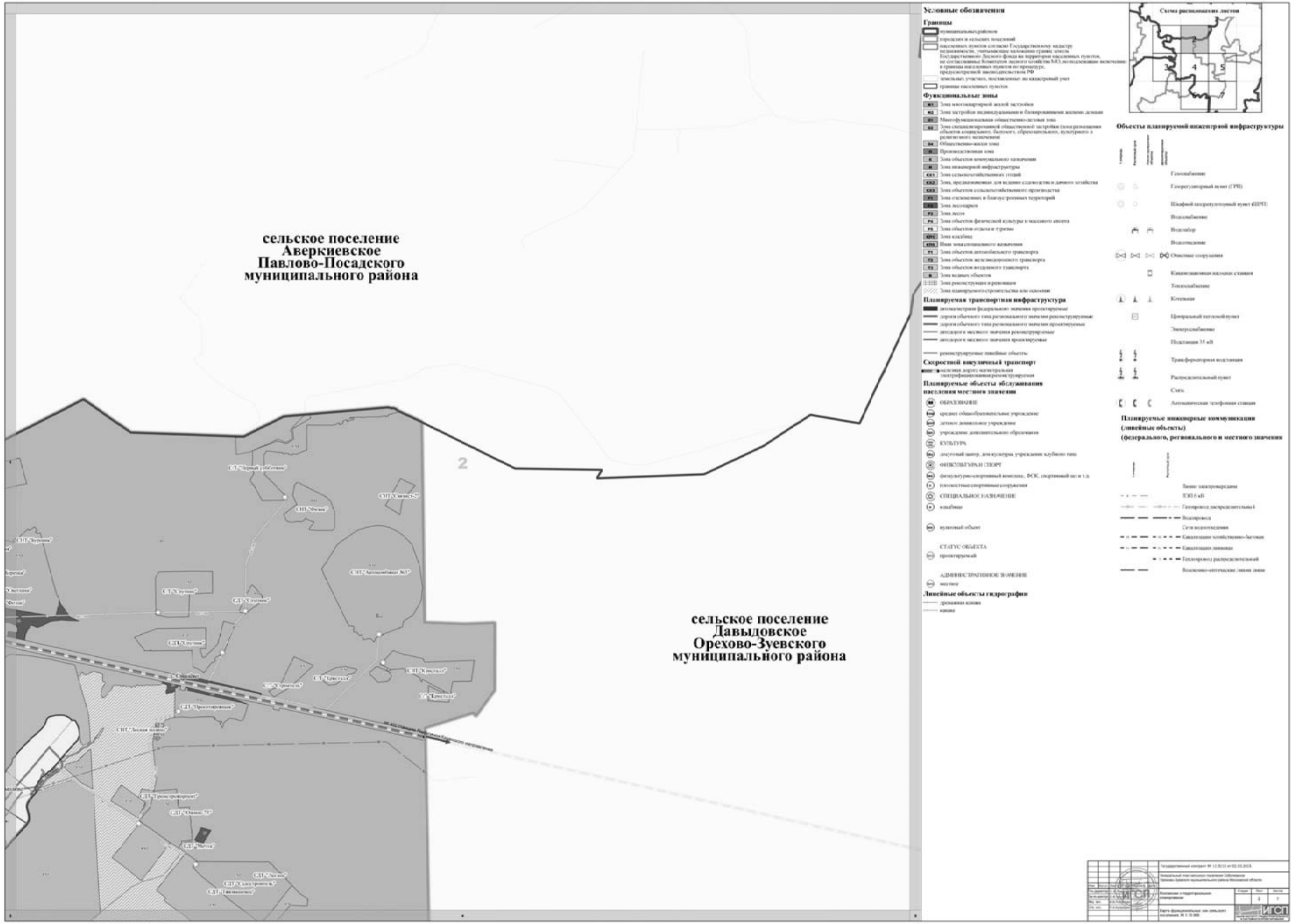
сельское поселение
Аверкиевское
Павлово-Посадского
муниципального района
сельское поселение
Давыдовское
Орехово-Зуевского
муниципального района
2
Условные обозначения
Границы
Функциональные зоны
Планируемая транспортная инфраструктура
Скоростной внеуличный транспорт
Планируемые объекты обслуживания населения местного значения
Линейные объекты гидрографии
Схема расположения листов
Объекты планируемой инженерной инфраструктуры
Планируемые инженерные коммуникации (линейные объекты) (федерального, регионального и местного значения

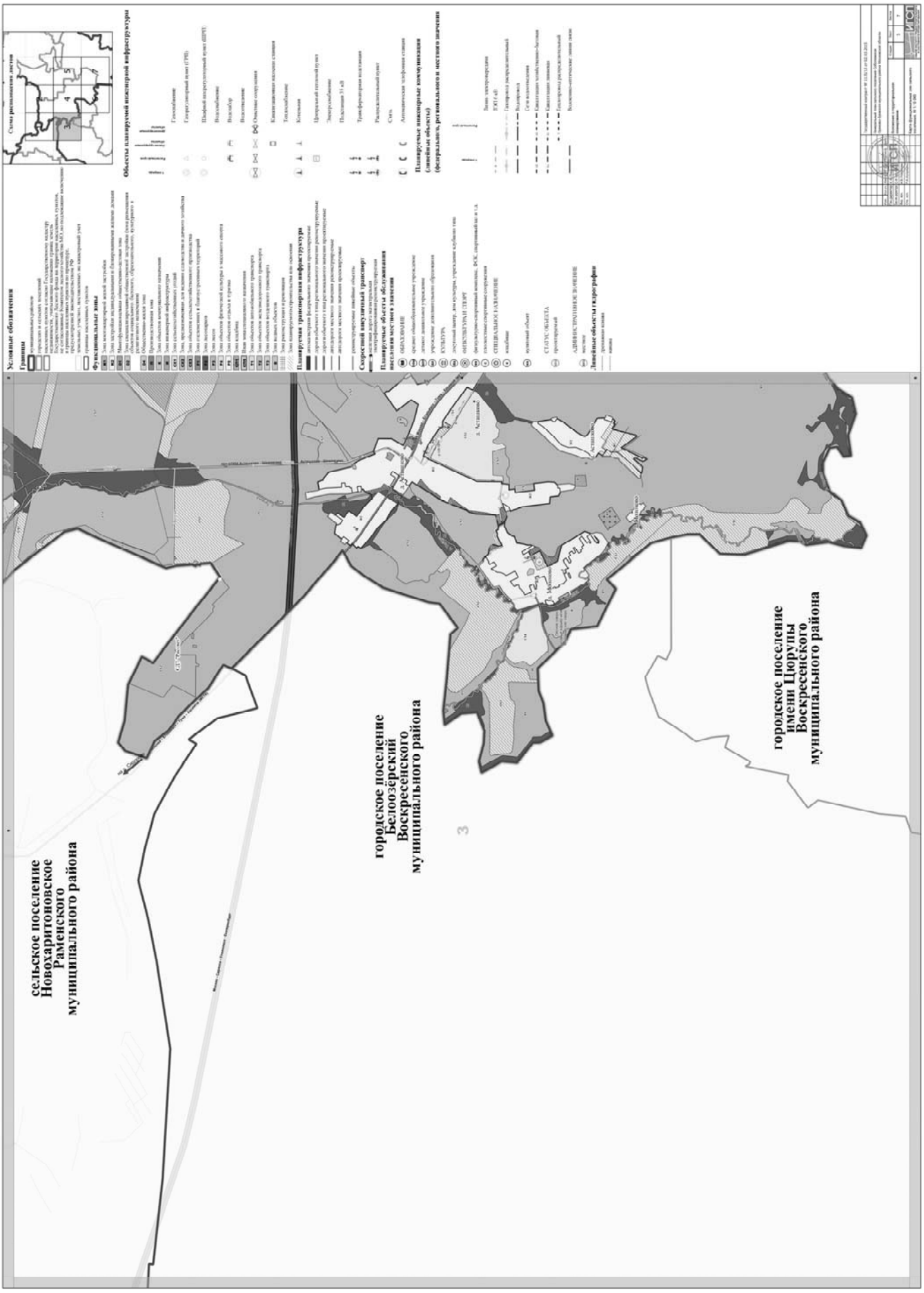
сельское поселение
Новохаритоновское
Раменского
муниципального района
городское поселение
Белоозёрский
Воскресенского
муниципального района
городское поселение
имени Цюрупы
Воскресенского
муниципального района

Условные обозначения
Границы
Схема расположения листов
Функциональные зоны
Объекты планируемой инженерной инфраструктуры
Планируемые объекты обслуживания населения местного значения
Планируемая транспортная инфраструктура
Скоростной внеуличный транспорт
Планируемые инженерные коммуникации (линейные объекты)
(федерального, регионального и местного значения)
Линейные объекты гидрографии
сельское поселение
Давыдовское
Орехово-Зуевского
муниципального района
городское поселение
имени Цюрупы
Воскресенского
муниципального района

сельское поселение
Давыдовское
Орехово-Зуевского
муниципального района
сельское поселение
Ильинское
Орехово-Зуевского
муниципального района

Условные обозначения
Границы
Функциональные зоны
Объекты планируемой инженерной инфраструктуры
Планируемая транспортная инфраструктура
Планируемые объекты обслуживания населения местного значения
Планируемые инженерные коммуникации (линейные объекты)
(федерального, регионального и местного значения)
Линейные объекты гидрографии
Схема расположения листов
городское поселение
имени Цюрупы
Воскресенского
муниципального района
сельское поселение
Аштковское
Воскресенского
муниципального района

сельское поселение Ильинское Орехово-Зуевского муниципального района

Условные обозначения

Границы

- муниципальных районов
- городских и сельских поселений
- населенных пунктов согласно Государственному кадастру недвижимости, учитывающие положения границ земель Государственного Лесного фонда на территории населенных пунктов, не согласованные Комитетом лесного хозяйства МО, но подлежащие включению в границы населенных пунктов по проекту, предусмотренный законодательством РФ
- земельных участков, поставленных на кадастровый учет
- границы населенных пунктов

Функциональные зоны

- Ж1 Зона многоквартирной жилой застройки
- Ж2 Зона застройки индивидуальными и блокированными жилыми домами
- ОС Многофункциональная общественно-деловая зона
- ОС2 Зона специализированной общественной застройки (зона размещения объектов социального, бытового, образовательного, культурного и религиозного назначения)
- О4 Общественно-деловая зона
- П Производственная зона
- К Зона объектов коммунального назначения
- И Зона инженерной инфраструктуры
- СХ1 Зона сельскохозяйственных угодий
- СХ2 Зона, предназначенная для ведения садоводства и дачного хозяйства
- СХ3 Зона объектов сельскохозяйственного производства
- Р1 Зона озеленения и благоустроенных территорий
- Р2 Зона лесопарков
- Р3 Зона лесов
- Р4 Зона объектов физической культуры и массового отдыха
- Р5 Зона объектов отдыха и туризма
- СН1 Зона кладбищ
- СП3 Иная зона специального назначения
- Т1 Зона объектов автомобильного транспорта
- Т2 Зона объектов железнодорожного транспорта
- Т3 Зона объектов воздушного транспорта
- В Зона водных объектов
- Зона реконструкции и реновации
- Зона планируемого строительства или освоения

Планируемая транспортная инфраструктура

- автомагистрали федерального значения проектируемые
- дороги обычного типа регионального значения реконструируемые
- дороги обычного типа регионального значения проектируемые
- автодороги местного значения реконструируемые
- автодороги местного значения проектируемые
- реконструируемые линейные объекты

Скоростной внеуличный транспорт

- железная дорога магистральная электрифицированная реконструируемая

Планируемые объекты обслуживания населения местного значения

- ОБРАЗОВАНИЕ
- средняя общеобразовательное учреждение
- детское дошкольное учреждение
- учреждение дополнительного образования
- КУЛЬТУРА
- досуговый центр, дом культуры, учреждение клубного типа
- ФИЗКУЛЬТУРА И СПОРТ
- физкультурно-спортивный комплекс, ФОК, спортивный зал и т.д.
- плоскостные спортивные сооружения
- СПЕЦИАЛЬНОЕ НАЗНАЧЕНИЕ
- кладбище
- иной объект

СТАТУС ОБЪЕКТА

- проектируемый

АДМИНИСТРАТИВНОЕ ЗНАЧЕНИЕ

- местное

Линейные объекты гидрографии

- дренажная осушка
- канава

Схема расположения листов

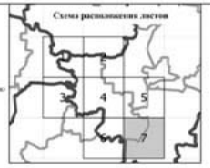

Объекты планируемой инженерной инфраструктуры

- Газоснабжение
- Газорегуляторный пункт (ГРП)
- Шкафной газорегуляторный пункт (ШГРП)
- Водоснабжение
- Водозабор
- Водоотведение
- Очистные сооружения
- Канализационная насосная станция
- Теплоснабжение
- Котельная
- Центральный тепловой пункт
- Электроснабжение
- Подстанция 35 кВ
- Трансформаторная подстанция
- Распределительный пункт
- Сеть
- Автоматическая телефонная станция

Планируемые инженерные коммуникации (линейные объекты) (федерального, регионального и местного значения

- Линии электропередачи
- ТЭП 6 кВ
- Газопровод распределительный
- Водопровод
- Сети водоотведения
- Канализация хозяйственно-бытовая
- Канализация ливневая
- Теплопровод распределительный
- Водохозяйственные и мелиоративные линии

				Государственный контракт № 11/3/13 от 02.03.2015	
				Муниципальный план сельского поселения Ильинское Орехово-Зуевского муниципального района Московской области	
Разработал				Положение о территориальном планировании	Стадия: 1 / Лист: 1 / Листов: 1
Нач. отд.				Карта функциональных зон сельского поселения. М 1: 5 000	ИГП

Информационное сообщение

Полная версия решений Совета депутатов Орехово-Зуевского муниципального района № 46/10 (с приложением); № 47/10 (с приложением); № 48/10 (с приложением); № 49/10 (с приложением); № 50/10 (с приложением); № 51/10 (с приложением); № 52/10 (с приложением); № 53/10 (с приложением) размещена на официальном сайте Орехово-Зуевского муниципального района в сети «Интернет».

Ответственный за выпуск: О.А. Сычева. **Дизайн и верстка:** В.М. Тихонова
Адрес издателя и редакции: (АУ «Информационный центр») г. Ликино-Дулево, ул. Калинина, д. 10б.
Тираж 250 экземпляров.
В соответствии с Решением Совета депутатов Орехово-Зуевского района №116/10 от 01.11.2008 г. «Информационный вестник Орехово-Зуевского района» является официальным печатным изданием для публикации правовых и нормативных актов органов местного самоуправления, иных официальных документов, подлежащих обязательной публикации. Учредитель — АУ «Информационный центр».
Отпечатано: ОАО «Владимирская офсетная типография» (600036, г. Владимир, ул. Благонравова, д.3, телефон (4922) 54-51-28)
Заказ: 282077